

TUMAČ ZNAKOVLJA :

GRANICE - teritorijalne i statističke

-  **općinska granica**
-  **granica naselja**

GRANICE - ostale granice

-  **građevinsko područje - izgrađeni dio / neizgrađeni dio**




RAZVOJ I UREĐENJE PROSTORA

izgrađ. neizgr.

-  **GRAĐEVINSKO PODRUČJE NASELJA**

POVRŠINA IZVAN NASELJA

kopno
izgrađ. neizgr.

-  **I** **proizvodna namjena**
pretežito industrijska I1; pretežito zanatska - I2
-  **K** **poslovna namjena**
pretežito uslužna K1; komunalno servisna K3
-  **IS** **infrastrukturalna namjena - željeznička stanica**

Županija:	ISTARSKA ŽUPANIJA		
Općina:	OPĆINA KRŠAN		
Naziv prostornog plana:	PROSTORNI PLAN UREĐENJA OPĆINE KRŠAN PROČIŠĆENI TEKST ODREDBI ZA PROVOĐENJE I GRAFIČKOG DIJELA PROSTORNOG PLANA "Službeno glasilo Općine Kršan", br.6/02, 1/08, 18/10, 14/12, 23/12 - pročišćeni tekst i 6/14		
Naziv kartografskog prikaza:	GRAĐEVINSKA PODRUČJA naselje POTPIĆAN - POTPIĆAN		
Broj kartografskog prikaza:	4.11.	Mjerilo kartografskog prikaza:	1 : 5000
Odluka o izradi:	Objava pročišćenog teksta odredbi za provođenje (službeno glasilo): "Službene glasilo Općine Kršan", br.11/14		
Javna rasprava (datum objave):	Javni uvid održan od: do:		
Pečat tijela odgovornog za provođenje javne rasprave:	Odgovorna osoba za provođenje javne rasprave (ime, prezime i potpis):		
Suglasnost na plan na temelju odredbe članka 97. Zakona o prostornom uređenju i gradnji ("Narodne novine", br.76/07, 38/09, 55/11, 90/11, 50/12, 55/12 i 80/13). broj suglasnosti klasa: _____ ur.broj: _____ Datum: _____			
Pravna osoba koja je izradila pročišćeni grafički dio prostornog plana: Urbis d.o.o. Pula			
Pečat pravne osobe koja je izradila pročišćeni grafički dio prostornog plana:	Broj elab: W-6643/14	Odgovorna osoba (ime, prezime i potpis): Elvis Grgoričić, dipl.ing.stroj.	
Pročišćeni grafički dio prostornog plana izradili: Jasminka Peharda-Doblanović, dipl.ing.arh. Sergej Banović, građ.teh.			
Pečat predstavničkog tijela:	Predsjednik predstavničkog tijela (ime, prezime i potpis): Zdravko Vidak		
Istovjetnost ovog prostornog plana s izvornikom ovjerava (ime, prezime i potpis):	Pečat nadležnog tijela:		

urbis.