

OPĆINSKO POGLAVARSTVO

3.

Na temelju Programa aktivnosti u provedbi posebnih mjera zaštite od požara od interesa za Republiku Hrvatsku u 2004. godini («Narodne novine» br. 18/04) i Procjene ugroženosti od požara za Općinu Kršan, Općinsko poglavarstvo Općine Kršan je na sjednici održanoj dana 28. svibnja 2004. godine donijelo

PLAN **motrenja, čuvanja i ophodnje**

I.

Ovaj se Plan motrenja, čuvanja i ophodnje (u daljnjem tekstu: Plan) donosi u cilju sprječavanja nastanka i širenja požara, kao i njegova otkrivanja na području Općine Kršan.

U Planu iz st. 1. precizirano je vrijeme, osobe, materijalna i financijska sredstva za provedbu mjera, radnji i postupaka u datim okolnostima.

Plan se sastoji od 3 cjeline: motrenje, protupožarna ophodnja i čuvanje, s time da se čuvanje ne planira, pa nije obuhvaćeno niti razrađeno ovim Planom.

II.

U razdobljima povećanih i velikih opasnosti od požara Općina Kršan vodi brigu motrenjem otvorenih prostora jer u zatvorenim prostorima postoji mala vjerojatnost izbijanja požara.

Motrenje se obavlja putem Motrilačke postaje Pićan, svakodnevno u vremenu od 10.00 do 18.00 sati na osnovnom položaju koji se nalazi na području Općine Pićan na koti + 400 kod crkvice Sv. Mihovila, s kojeg položaja se vrši motrenje obronaka Učke, Plominske gore i cjelokupne dužine željezničke pruge, te se obavljaju i ostala zapažanja.

Za opremljenost motritelja potrebnim sredstvima za dojavu, za početak i završetak motrenja, dojave, te ostale detalje i informacije u svezi motrenja, vodi brigu Općina Pićan u suradnji s profesionalnom vatrogasnom postrojbom u Labinu, stožerom CZ i Operativnim centrom.

III.

Djelatnost Motrilačke postaje Pićan financira se na način da za cjelokupnu aktivnost iste Općina Kršan izdvaja 1/3 sredstava iz vlastitog proračuna, dok za preostalo financiranje izdvaja sredstva Općina Pićan i Općina Sv. Nedelja, svaka također u 1/3.

IV.

Protupožarna ophodnja u Općini Kršan planirana je u smislu ophodnje bez točno navedenog vremena, s time da se ophodnja s pojačanom pažnjom obavlja na području od Šušnjevice do Brestove.

Za protupožarnu ophodnju se zadužuje Dobrovoljno vatrogasno društvo «Kršan». Ophodari u tijeku radnog vremena Općine sve informacije javljaju na Općinu Kršan, a van radnog vremena direktno Profesionalnoj vatrogasnoj jedinici Labin.

V.

Motrilačkim postajama pokriveno je cjelokupno područje Općine Kršan, i to:

- u Pićnu,
- u Labinu, na Fortici,
- na Grpcu putem motritelja Hrvatina Vlade,
- a opažačko - patrolnom službom pokriveno je područje od Plomina, preko Vidikovca do Brestove,

pa ovim planom nije potrebno utvrđivati dodatni broj postaja.

VI.

Zadužuje se DVD Kršan da redovito kontaktira s Hrvatskim željeznicama u svrhu dobivanja podataka o ulasku vlaka na područje Općine Kršan, te da na potezu od željezničke stanice Kršan do Šušnjevice prati njegovo kretanje.

VII.

Ovaj Plan stupa na snagu danom donošenja, a objavit će se u «Službenom glasilu Općine Kršan».

OPĆINSKO POGLAVARSTVO OPĆINE KRŠAN

Klasa: 022-05/04-01/15
Ur. br: 2144/04-01-04-33
Kršan, 28. svibnja 2004.

Predsjednik Poglavarstva

Valdi Runko, v.r.

OPĆINSKO VIJEĆE

7.

Temeljem članka 10. Zakona o prostornom uređenju («Narodne novine» br. 30/94, 68/98, 61/00, 32/02), te članka 18. Statuta Općine Kršan («Službeno glasilo Općine Kršan» br. 5/01, 7/02), i članka 65. st.1. Poslovnika Općinskog vijeća Općine Kršan («Službeno glasilo Općine Kršan» br. 7/01), Općinsko vijeće Općine Kršan je na sjednici održanoj dana 02. lipnja 2004. godine donijelo

ZAKLJUČAK

1. Prihvaća se Izvješće o stanju u prostoru Općine Kršan za 2002. i 2003. godinu.
2. Izvješće iz toč. 1. čini sastavni dio ovog zaključka.

OPĆINSKO VIJEĆE OPĆINE KRŠAN

Klasa: 021-05/04-01/4
Ur.broj: 2144/04-05-04-3
Kršan, 02. lipnja 2004.

Potpredsjednik
Općinskog vijeća

Zdravko Vidak, v.r.

1. UVOD

Zakonom o prostornom uređenju (NN 30/94, 68/98, 61/00 i 32/02) određeno je da se o prostoru jedinice lokalne samouprave izrađuje izvješće o stanju u prostoru.

Ovo Izvješće o stanju u prostoru Općine Kršan (dalje u tekstu: Izvješće) sadrži:

- pokrivenost područja Općine Kršan dokumentima prostornog uređenja i drugim dokumentima,
- konceptualna obilježja postojećih dokumenata prostornog uređenja,
- analizu provođenja dokumenata prostornog uređenja i drugih dokumenata,
- obilježja stanja u prostoru,
- ocjenu provođenja dokumenata prostornog uređenja.

Izvješće predstavlja osnovu za:

- izradu Programa mjera za unapređenje stanja u prostoru Općine Kršan,
- propisivanje i drugih eventualnih mjera i postupaka za provođenje politike uređivanja prostora.

2. POKRIVENOST PODRUČJA OPĆINE KRŠAN DOKUMENTIMA PROSTORNOG UREĐENJA I DRUGIM DOKUMENTIMA

2.1. DOKUMENTI PROSTORNOG UREĐENJA

Sljedom odredbi Zakona o prostornom uređenju (NN 30/94, 68/98, 61/00 i 32/02) na području Općine Kršan na snazi su sljedeći dokumenti prostornog uređenja:

Dokumenti prostornog uređenja izrađeni i doneseni prije izvještajnog razdoblja iz ovog Izvješća:

- DETALJNI PLAN UREĐENJA TRAJEKTNOG PRISTANIŠTA I CENTRA ZA AKVAKULTURU U PLOMINSKOM ZALJEVU (SLUŽBENO GLASILO Općine Kršan 2/00)
- PLAN UREĐENJA MANJEG NASELJA PLOMIN LUKA – STAVLJANJE IZVAN SNAGE (SLUŽBENO GLASILO Općine Kršan 2/00)
- DETALJNI PLAN UREĐENJA PLOMIN LUKA (SLUŽBENO GLASILO Općine Kršan 6/00)

Dokumenti prostornog uređenja izrađeni i doneseni u vrijeme izvještajnog razdoblja iz ovog Izvješća:

- PROSTORNI PLAN ISTARSKJE ŽUPANIJE (SN Istarske županije 2/02)
- PROSTORNI PLAN UREĐENJA OPĆINE KRŠAN (SLUŽBENO GLASILO Općine Kršan 6/02)

Dokumenti prostornog uređenja koji su se prestali primjenjivati u vrijeme izvještajnog razdoblja iz ovog Izvješća:

- PROSTORNI PLAN OPĆINE LABIN (SN Općine Labin 22/78, 16/79, 12/81, 8/83, 11/83, 7/84, 11/85, 11/86, 12/87, 12/88, 3/90, 2/92 i 1/93, te SN Istarske Županije 3/97 i 6/99),

Dokumenti prostornog uređenja čija je izrada u toku

- PROSTORNI PLAN PODRUČJA POSEBNIH OBILJEŽJA PARK PRIRODE "UČKA"

Završena je javna rasprava i plan je pred donošenjem.

2.2. DRUGI DOKUMENTI

Iz perioda prije izvještajnog razdoblja iz ovog Izvješća u primjeni su i drugi dokumenti prostornog uređenja, razvojne i prostorne studije ili stručne podloge, te prostorno-programska rješenja:

- STRATEGIJA PROSTORNOG UREĐENJA REPUBLIKE HRVATSKE,
- PROGRAM PROSTORNOG UREĐENJA REPUBLIKE HRVATSKE (NN 50/99),
- PROMETNA STUDIJA OPĆINE LABIN (Urbis 72 Pula, 1993.),
- STRATEGIJA RAZVOJA LABINŠČINE 1997. - 2010. (Tim za strategijski razvoj Labinščine, 1997),
- STARI GRAD KRŠAN – PROGRAMSKO URBANISTIČKO RJEŠENJE (grupa autora, 1994.),
- STARI GRAD PLOMIN – ANALIZA POSTOJEĆEG STANJA; PROGRAMSKO URBANISTIČKO RJEŠENJE (Urbis 72 Pula, 1995.),
- PLOMINSKO ZAGORJE – PROSTORNO PROGRAMSKA OSNOVA (grupa autora, 1995.),
- STUDIJA EKONOMSKE OPRAVDANOSTI IZGRADNJE "SUHE MARINE" – PLOMIN (1999.),
- USTROJSTVO I SIGURNOST PLOVIDBE U PLOMINSKOM ZALJEVU (Visoka pomorska škola u Rijeci, 1999.),
- KONZERVATORSKA PODLOGA ZA DETALJNI URBANISTIČKI PLAN PLOMIN LUKE (Uprava za zaštitu kulturne baštine, Konzervatorski odjel u Rijeci, 1999.).

Drugi dokumenti izrađeni prije izvještajnog razdoblja iz ovog Izvješća, čiji je naručitelj bila Hrvatska elektroprivreda, odnosno Plomin holding d.o.o. Plomin:

- STUDIJA NAMJENE PLOMINSKOG ZALJEVA (Urbis 72 Pula, 1995.) (naručitelj i Istarska županija),
- STRUČNE PODLOGE ZA PRISTAN ZA UGLJEN (Urbis 72 Pula, 1997.),
- STUDIJA IZVODLJIVOSTI I OPRAVDANOSTI - JAVNI PRIVEZ ČAMACA U PLOMIN LUCI (IG Labin, 1998.),
- STUDIJA IZVODLJIVOSTI I OPRAVDANOSTI - CENTAR ZA PROIZVODNJU POVRĆA I UKRASNOG BILJA U PLOMINSKOM ZALJEVU (Urbis 72 Pula, 1998.),
- STUDIJA - TRAJEKTNO PRISTANIŠTE U PLOMINSKOM ZALJEVU (EPZ, 1998.),

- STUDIJA IZVODLJIVOSTI I OPRAVDANOSTI - CENTAR ZA AKVAKULTURU U PLOMINSKOM ZALJEVU (COIN, 1997.),
- STUDIJA IZVODLJIVOSTI I OPRAVDANOSTI - CENTAR ZA ŠPORT I REKREACIJU (EPZ, 1998.).

Također su prije izvještajnog razdoblja iz ovog Izvješća izrađene studije koje su se bavile okolišem, prvenstveno za potrebe revitalizacije Plominskog zaljeva i Plomin Luke:

- STUDIJA O UTJECAJU NA OKOLIŠ TRAJEKTNE LUKE U PLOMINSKOM ZALJEVU, 1999.,
- STUDIJA O UTJECAJU NA OKOLIŠ PREMJEŠTANJA SEDIMENTA U PLOMINSKOM ZALJEVU, 1999.

Iz perioda izvještajnog razdoblja iz ovog Izvješća izrađene su sljedeće razvojne i prostorne studije i prostorno-programska rješenja, odnosno stručne podloge za izradu prostornih planova:

- KONZERVATORSKA PODLOGA ZA DETALJNI PLAN UREĐENJA STARI GRAD KRŠAN
- KONZERVATORSKA PODLOGA ZA DETALJNI PLAN UREĐENJA STAROGRADSKJE JEZGRE PLOMIN
- PROGRAM GOSPODARENJA POLJOPRIVREDNIM ZEMLJIŠTEM U DRŽAVNOM VLASNIŠTVU NA PODRUČJU OPĆINE KRŠAN (SLUŽBENO GLASILO Općine Kršan 3/03)

3. ANALIZA DOKUMENATA PROSTORNOG UREĐENJA I DRUGIH DOKUMENATA, IZRAĐENIH I DONESENIH U U VRIJEME IZVJEŠTAJNOG RAZDOBLJA IZ OVOG IZVJEŠĆA

3.1. PROSTORNI PLAN ISTARSKE ŽUPANIJE (SN Istarske županije 2/02)

Temeljem analize Prostornog plana Istarske županije može se konstatirati da će se na području Općine Kršan postojeća gospodarska struktura nastojati upotpuniti i unaprijediti, što znači osuvremenjavanje prometne mreže u cestovnom, željezničkom i pomorskom segmentu, poboljšavanje uvjeta rada u Potpićanskoj industrijskoj zoni i TE Plomin uz primjenu svih potrebnih mjera zaštite okoliša, te oživljavanje poljoprivredne proizvodnje. Novi

značajni prostorno gospodarski zahvati koji se planiraju su kompletiranje cestovne obilaznice oko Kršana i Potpićna, otvaranje nove ugostiteljsko turističke zone na obali, otvaranje nove radne zone u Kršanu, potapanje dijela Čepićkog polja i stvaranje Čepićkog jezera a uz njega uređenje golf igrališta, te sportsko letjelište. Predviđeno je i otvaranje kamenoloma Šušnjevice, značajan zahvat u prostoru i gospodarskom životu Općine Kršan.

Na području Općine Kršan naselja su klasificirana na sljedeći način:

- naselja II ranga – područna i lokalna središta
 - jača središnja naselja II ranga su Potpićan i Kršan
- naselja I ranga – ostala manja lokalna središta
 - Polje Čepić, Plomin Luka, Šušnjevice
- Naselja 0. ranga – potencijalna manja lokalna središta
 - Nova Vas

Naselje Kršan predstavlja općinsko sjedište.

Nadalje, prema uvidu u Prostorni plan Istarske županije, područje Općine Kršan raščlanjeno je na zone raznovrsnih namjena, te definirano karakteristikama datim u nastavku.

Pored građevina od značaja za Republiku Hrvatsku, PPIŽ-om se određuju **građevine od značaja za Istarsku županiju**

- Građevine sporta i rekreacije
 - svi polivalentni sportsko rekreacijski kompleksi površine veće od 2ha
- Pomorske građevine s pripadajućim objektima, uređajima i instalacijama
 - trajektne luke - Brestova i Plomin
- Cestovne građevine s pripadajućim objektima, uređajima i instalacijama
 - ostale državne ceste – Vozilići – Rijeka / odvojak Brestova
 - županijske ceste – Most Raša – Potpićan (trasa u ispitivanju); Labin – Sv. Nedelja – Kršan; Vozilići – Plomin Luka
- Građevine zračnog prometa s pripadajućim objektima, uređajima i instalacijama
 - letilišta – Kršan-Kostrčani
- Građevine za vodoopskrbu pripadajućih podsustava
 - Vodovod Labin sa svim pripadajućim mrežama i uređajima, osim vodocrpilišta

- Građevine sustava odvodnje s pripadajućim objektima, uređajima i instalacijama
 - svi sustavi odvodnje sa svim pripadajućim objektima, mrežama i instalacijama koji nisu od državnog značaja, a koji osiguravaju odvodnju i pročišćavanje otpadnih voda za više od 2000ES
- Elektroenergetske građevine s pripadajućim objektima, uređajima i instalacijama
 - transformatorske stanice – Plomin 110/20kV
 - distribucijski dalekovod 110kV – TE Plomin – Labin – Šijana (2x110kV); TE Plomin – Pazin (2x110kV); TE Plomin – Lupoglav – Buzet; Matulji – Lovran – TE Plomin
- Građevine plinoopskrbe s pripadajućim objektima, uređajima i instalacijama
 - plinovod radnog tlaka 24÷50 bara Umag – Kršan
- Eksploatacijska polja mineralnih sirovina
- Građevine unutar Parka prirode “Učka”

Turističko razvojno područje (TRP)

Namjena predviđena za ugostiteljstvo i turizam je, osim u građevinskim područjima naselja i stambeno-turističkih naselja, predviđena i u izdvojenim građevinskim područjima izvan naselja - turističkim razvojnim područjima (TRP-ovima), na seoskim gospodarstvima, te u lukama nautičkog turizma.

U Općini Kršan planiraju se 2 zone TRP-ova i to:

- na lokaciji Brestova,
- na lokaciji Fratrija.

Ukupni smještajni kapacitet u turističkim građevinama i zonama planira se s najmanje 1000, a najviše 2000 postelja, ne računajući kapacitete u privatnom smještaju i turizmu na seoskim gospodarstvima.

Unutar TRP-ova predviđaju se ugostiteljsko-turističke površine:

- Turistička naselja, koja sadrže sve vrste namjena u funkciji turizma, kao što su apartmanska naselja, trgovačke, uslužne, ugostiteljske, sportske i rekreativne djelatnosti, itd.;
- Kampove;
- Pojedinačne građevine (hoteli, moteli, izletišta, depandanse i sl.) koje mogu formirati i zasebne komplekse;

- Luke nautičkog turizma, pored marina i suhih marina, koje se razvrstavaju na:
 - Sidrište, dio vodenog prostora opremljenog plutačama za privez plovila u uvali zaštićenoj od nevremena,
 - Privezište, dio obale uređen za pristajanje svih vrsta i veličina plovila, do 100 vezova.

Unutar TRP-ova se isključuje izgradnja stambenih građevina za tržište.

Luke nautičkog turizma

Od luka nautičkog turizma utvrđenih PPIŽ-om na području Općine Kršan planira se:

- suha marina Plomin, ukupnog najvećeg kapaciteta 500-800 vezova na kopnu i 90-100 vezova u moru.

Za svaku planiranu lokaciju luka nautičkog turizma potrebno je predvidjeti:

- građevninsko područje za dio obaveznih sadržaja na kopnu,
- akvatorij namijenjen za izgradnju pomorske infrastrukture (valobrani i lukobrani, gatovi, pontoni, pomorska signalizacija).

Zone gospodarske namjene koje su utvrđene PPIŽ-om, a nalaze se izvan građevinskih područja, na području Općine Kršan su:

- Potpićan,
- Kršan,
- Plomin,
- Kožljak.

O kompleksu TE Plomin navodi se:

- u slučaju termoenergetskog kompleksa Plomin I i II, kod kojeg je energent unaprijed nametnut ugljenom, treba inzistirati na sprovođenju svih mjera zaštite okoliša, pogotovo po pitanju ugljikovih, dušikovih i sumpornih oksida, uzročnika stvaranja "kiselih kiša", a koje zatim izazivaju remobilizaciju niza onečišćivala od kojih su najopasniji za vodene ekosustave teški metali. Zahtijevati bezpogovorno da se poštuju evropski standardi za nove ili u gradnji termoenergetske objekte, te sukladno tome utvrditi nove uvjete zaštite okoliša za TE Plomin I i II.
- tijekom razdoblja od 2002. do 2010 god. postepeno i planski izvršiti rekonstrukciju svih energetskih sustava, tj. kotlovnica, rezervoara energenata te cijevovoda na način da mogu

koristiti zemni plin u trenutku plinifikacije Županije. Poreznom i drugim stimulativnim mjerama poticati proces plinifikacije,

- do konačnog prelaza na upotrebu zemnog plina svi energetski sustavi koji koriste tekuće lake, srednje i teške derivate nafte, kako u proizvodnim djelatnostima, tako i u domaćinstvima, moraju bezuvjetno do 2005. god. ishodovati certifikat o tehničkoj ispravnosti takvih sustava,
- sustavi za opskrbu naftnim derivatima, tj. crpne postaje, moraju ishodovati do najkasnije 2005. god. vodopravnu dozvolu i dozvolbeni nalog sukladno Zakonu o vodama;
- odgovarajućom poreznom politikom i drugim stimulativnim mjerama poticati i podupirati fizičke i pravne osobe za investicijske zahvate koji se temelje na alternativnim izvorima energije (sunce, vjetar, geotermalne vode).

Izvan građevinskog područja, prema PPIŽ-u, mogu se graditi:

- građevine infrastrukture (prometne, energetske, komunalne i dr.),
- rekreacijske građevine,
- građevine obrane,
- građevine za istraživanje i iskorištavanje mineralnih sirovina,
- stambeno-gospodarske građevine poljoprivredne namjene i za turizam na seoskim gospodarstvima.

Pomorska i kopnena infrastruktura

Površine od značaja za pomorski prometni sustav područja županije, u dijelu Općine Kršan, potrebno je razvijati na lokaciji:

- morska luka otvorena za javni promet Plomin

Luke je potrebno svrsishodno koristiti unutar postojećih prostora, s tendencijom osuvremenjavanja tehnologije transporta i nuđenja kvalitetnijih i diverzificiranih usluga skladištenja roba (skladišta i hladnjače) i prijevoza putnika (putnički terminali s agencijskim, ugostiteljskim, trgovačkim i drugim sadržajima).

Prostori novih luka, odnosno luka u kojima se planiraju znatnije rekonstrukcije radi osiguranja povoljnih uvjeta obavljanja međunarodnog i unutarnjeg trajektnog prijevoza, moraju se obvezno planirati na način da u potpunosti zadovolje prostorne zahtjeve za putnički terminal, parkirališne površine (stajanke), te posebne zahtjeve državnog graničnog prijelaza na moru (pogranična policija i carina).

Prostori novoplaniranih luka nautičkog turizma koje se planiraju unutar lučkih područja zajedno s drugim vrstama luka, a posebno suhih marina, moraju zadovoljavati uvjete sigurnosti plovidbe uslijed povećanog prometa plovila što se mora utvrditi posebnim elaboratom o uvjetima obavljanja pomorskog prometa unutar lučkih područja.

PPIŽ-om su posebno specificirana sljedeća **prirodna i kulturna dobra**, sa smjernicama za prostorno uređenje:

Prirodna dobra

- Park prirode "Učka"
- Zaštićeni krajolik
 - šire područje Učke, van parka prirode

Kulturna dobra

- Urbane cjeline
 - Kršan
 - Plomin
- Poluurbane i ruralne cjeline
 - Šušnjeвица
 - Baći
 - Katun
 - Nova Vas
 - Trdoslavići
- Etno zone
 - šire područje Šušnjevice
- Kultivirani agrarni krajolik
 - agrarni krajolik sela pod grebenom Čičarije
- Fortifikacije
 - burg Kršan
 - gradski fortifikacijski sustav Plomina
- Pojedinačni sakralni i civilni kompleksi
 - sve sakralne građevine sa srednjovjekovnim freskama ("Istarske freske")
 - sve građevine sakralne i civilne namjene s uzidanim glagoljskim spomenicima

Postupanje s otpadom

PPIŽ predviđa zbrinjavanje otpada za Općinu Kršan izvan njenog područja.

Općine i gradovi mogu prostornim planom uređenja općine ili grada predvidjeti veći broj reciklažnih dvorišta i transfer stanica od onih određenih PPIŽ-om.

Mjerama za sprječavanje nepovoljna utjecaja na okoliš određuju se smjernice za zaštitu:

- tla (šumskog i poljoprivrednog zemljišta, te mjere postupanja na zemljištu za građenje),
- zraka,
- vode (u sferi zona crpilišta, preljevnih zona i tekućica, u sferi komunalne djelatnosti, gospodarstva – industrija, energetika, poljodjelstvo, stočarstvo i peradarstvo, akvakultura, u sferi prometa, u sferi infosmatizacije),
- mora,
- lovnih resursa,
- od buke,
- posebna zaštita (sklanjanje ljudi, od rušenja, od poplava, od požara, od potresa, od ionizirajućeg i neionizirajućeg zračenja).

3.2. PROSTORNI PLAN uređenja Općine Kršan (SLUŽBENO GLASILO OPĆINE KRŠAN 6/02)

Izrada novog Prostornog plana Općine Kršan (dalje u tekstu: Plan) predviđena je Programom mjera za unapređenje stanja u prostoru Općine Kršan za period 1999. - 2000. (SLUŽBENO GLASILO Općine Kršan 2/99), a temeljila se na ugovoru o izradi kojega su potpisali Općina Kršan, Plomin holding d.o.o. Plomin i Urbis 72 d.d. Pula. Sadržaj Plana definiran je Pravilnikom o sadržaju, mjerilima kartografskih prikaza, obveznim prostornim pokazateljima i standardu elaborata prostornih planova (NN 106/98). Sastoji se od tekstualnog i grafičkog dijela, dok se tekstualni dio sastoji od obrazloženja i odredbi za provođenje. Grafički dio sastoji se od kartograma u mjerilu 1:25000 i prikaza na katastarskim podlogama granica građevinskih područja i obalnog područja. Plan je izrađen primjenom digitalne tehnologije, a elaboriran u 2 knjige: u 1. se nalazi tekstualni dio i grafički dio mjerila 1:25000, a u 2. grafički dio prikaza granica građevinskih područja i obalnog područja. Objavljen je u Službenom glasilu Općine Kršan broj 6/02.

Po pojedinim poglavljima Planom se posebno navodi:

Prostorni razvoj u odnosu na prostornu i gospodarsku strukturu Istarske županije

Značajni eksponenti prostorno gospodarske strukture Istarske županije na području Općine Kršan su postojeće građevine i zahvati od značaja za Republiku Hrvatsku i Istarsku županiju, odnosno oni kojima se Planom osigurava prostor, i to: prometne građevine, energetske građevine, vodne građevine,

sportske građevine, ugostiteljske i turističke građevine i građevine na zaštićenom području.

Organizacija prostora i osnovna namjena i korištenje površina

U prostoru se zadržava područje TE Plomin na postojećoj lokaciji, kao dominantni zahvat u prostoru Plominskog zaljeva a i u čitavoj općini, uz već prije planirani lučki bazen Plomin. Također se Čepičko polje i dalje namjenjuje poljoprivrednoj proizvodnji, kao i susjedni Čepički dolinji lug (Rakita). I prometna rješenja, kako na kopnu tako i na moru, gotovo su u cijelosti preuzeta iz dosadašnjih prostornih planova, a ovim su Planom poboljšani tek neki detalji (cestovna obilaznica oko Kršana i Vozilića, prijedlog prekategorizacije cesta, luka nautičkog turizma u luci Brestova). Slično je i s osnovnom infrastrukturom.

Osnovne novine u prostornoj organizaciji kopnenog dijela područja Općine Kršan predstavljaju:

- koncentracija proizvodnih, pretežito zanatskih djelatnosti u radnim zonama u Kršanu i Katunu, ukupne površine oko 41ha,
- otvaranje nove zone ugostiteljsko turističke namjene u Plominskom Zagorju, ukupne površine oko 80ha, planski potpuno infrastrukturno opremljene, koja bi zajedno s gravitirajućim naseljima bila spremna prihvatiti investicije u elitni turizam s ukupnim smještajnim kapacitetom 1600 kreveta,
- otvaranje nove zone uzgajališta ribe i drugih morskih organizama u Plomin Luci, ukupne površine oko 3ha, ukupnog kapaciteta oko 500t ribe godišnje,
- potapanje dijela Čepičkog polja i stvaranje Čepičkog jezera površine oko 100ha, s ciljem poboljšanja sustava navodnjavanja i obrane od poplava, te s druge strane stvaranja specifične lovno-ribolovno-rekreacijske zone,
- sportsko rekreacijske zone golf igrališta površine oko 150ha i letjelišta površine oko 40ha, koja rješenja bi se morala posebno dodatno provjeravati, a u slučaju potvrde i do eventualnih izmjena i dopuna ovog Plana, kao i zona streljane površine oko 1ha,
- otvaranje nove zone eksploatacijskog polja kamenoloma Šušnjevice, uz istovremeno plansko zatvaranje rudnika ugljena Tupljak i Ripenda (zatvaranje rudnika u suradnji s okolnim općinama i Gradom Labinom, na čijim su se područjima također nalazila njihova eksploatacijska polja).

Građevinska područja

Građevinskim područjima smatraju se područja namjenjena intenzivnoj izgradnji, koja čine Planom određena područja:

- građevinska područja naselja,
- građevinska područja gospodarske namjene
 - termoelektrana
 - proizvodna - pretežito zanatska
 - ugostiteljsko turistička
- građevinska područja uzgajališta - akvakultura,

Naselja

Za razvoj naselja Planom su predviđena građevinska područja naselja i dijelova naselja, utvrđena u skladu sa stanjem u prostoru, tendencijama demografskih promjena i usvojenim standardom stanovanja. U građevinskim područjima naselja prostor je namjenjen prvenstveno gradnji građevina stambene namjene, a zatim i svim drugim građevinama i sadržajima koji služe za zadovoljavanje potreba stanovnika za odgovarajućim standardom života, te za radom, kulturom, rekreacijom i sličnih potreba.

U građevinskim područjima naselja Donadići, Baći, Ivančini i Stipani mogu se graditi i smještajne građevine ili prostorije (apartmani i sl.), ukupnog kapaciteta 300 kreveta, a u građevinskim područjima naselja Načinovići, Šimuni i Jursi ukupnog kapaciteta 500 kreveta.

Na području Općine Kršan, čija je površina oko 124km², naselje Kršan s planiranih 330 stanovnika 2015. godine, a u konurbaciji s Blaškovićima i Čambarelicima s planiranih 560 stanovnika, predstavlja općinsko sjedište razine manjeg lokalnog (poticajnog razvojnog) središta, odnosno naselje II ranga prema prijedlogu Prostornog plana Istarske županije. Naselje Potpićan s planiranih 930 stanovnika, te konurbacija Plomin, Plomin Luka, Klovar i Klovar Luka s ukupno 410 stanovnika do 2015. godine također predstavljaju manja lokalna (poticajna razvojna) središta, odnosno naselja II ranga prema prijedlogu Prostornog plana Istarske županije. Prema značaju u sustavu središnjih naselja sva se ostala građevinska područja svrstavaju u ostala naselja, u kojima će se neke funkcije, kao i osnovni uslužni i opskrbeni sadržaji, realizirati u skladu s postojećim potencijalima i programima eventualnih inicijatora.

Gospodarska namjena

U građevinskom području gospodarske namjene planiranom za gradnju termoelektrane gradit će se termoelektrana najvećeg ukupnog dozvoljenog

SLUŽBENO GLASILO OPĆINE KRŠAN

Broj 06 - Stranica 45

03. lipnja 2004.

kapaciteta 350MW sa svim potrebnim pratećim građevinama.

Gradnja proizvodnih građevina koncentrirat će se u građevinskim područjima gospodarske - proizvodne (pretežito zanatske) namjene Kršan i Katun. Postojeća koncentracija građevina proizvodne namjene, uz mogućnost rekonstrukcije postojećih i gradnje novih građevina, zadržat će se u naselju Potpićan, u okviru planiranog građevinskog područja naselja.

Koncentracija građevina ugostiteljske i turističke namjene razvijat će se u građevinskim područjima gospodarske namjene - ugostiteljsko turističkim Brestova i Fratija. Planirani maksimalni smještajni kapaciteti temelje se na analizi receptivnih mogućnosti pojedinih prostora, a na lokacijama su sljedeći:

	LOKACIJA	SMJEŠTAJNI KAPACITET (KREVETA)	SMJEŠTAJNI KAPACITET (APARTMANA)
1	BRESTOVA	300	100
2	FRATRIJA	500	150 (25 - 50 VILA)
3	UKUPNO	800	250

Poljoprivredno tlo i šume

Planom je izvršena podjela poljoprivrednih područja, koja treba u potpunosti zaštititi od nepoljodjelske namjene i neracionalnog iskorištavanja, na osobito vrijedna obradiva tla, vrijedna obradiva tla i ostala obradiva tla. Područja osobito vrijednih obradivih tala, vrijednih obradivih tala, te ostalih obradivih tala namjenjena su obavljanju poljoprivrednih djelatnosti, s mogućnošću izgradnje na njima staja, sjenika, spremišta i sličnih građevina, te postavljanja staklenika i plastenika, kao i pratećih uređaja, naprava i slično, a sve u funkciji obavljanja poljoprivrednih djelatnosti.

Područja koja su ovim Planom predviđena kao šume mogu se koristiti isključivo na način određen važećim Zakonom o šumama. Na području Općine Kršan šumska područja Planom se dijele na šume gospodarske namjene i zaštitne šume. Područja šuma gospodarske namjene namjenjena su proizvodnji drva i drugih šumskih proizvoda, u kojima se mogu graditi građevine potrebne za gospodarenje šumom, te sve potrebne prometne građevine (pješačke staze, interventni putevi, žičare i sl.) i građevine infrastrukture, u skladu s uvjetima iz ovog Plana. Područja zaštitnih šuma čija je funkcija zaštita

zemljišta, voda, erozionih zona, naselja i slično, namjenjena su uzgoju šuma.

Planom su predviđena i područja ostalih poljoprivrednih tala, šuma i šumskog zemljišta. Ova područja namjenjena su obavljanju poljoprivrednih djelatnosti, odnosno uzgoju šume i proizvodnji drva i drugih šumskih proizvoda, u skladu s katastarskom kulturom na pojedinoj katastarskoj čestici.

Vodne površine

Vodne površine i drugi potoci, bujice, kanali i ostale stvarne vodne površine prvenstveno su nemjenjeni odvodnji oborinskih voda s područja Općine Kršan, kao dio sustava odvodnje šireg područja.

Vodna površina akumulacijskog jezera Letaj, zajedno sa svim potrebnim građevinama i uređajima, namjenjena je reguliranju količine oborinskih voda koje dotječu u Čepičko polje rijekom Boljunčicom. Pored ove namjene na jezeru Letaj mogu se razvijati i druge namjene, u skladu s odgovarajućim važećim propisima, pod uvjetom da ne ugrožavaju osnovnu namjenu.

Površina retencije vodotoka Posert (Raša) kod Grobnika (Općina Pićan), zajedno sa svim potrebnim građevinama i uređajima, namjenjena je reguliranju količina oborinskih voda koje protječu u rijeku Rašu.

Vodna površina Čepičkog jezera namjenjena je sportu i rekreacijskim aktivnostima, ali (kao dio sustava) i regulaciji protoka oborinskih voda i sprečavanju zamuljivanja Plominskog zaljeva, te navodnjavanju Čepičkog polja i golf igrališta. Podzemni kanal Boljunčice namjenjen je odvodnji oborinskih voda sa Čepičkog polja, kao dio sustava odvodnje šireg područja.

Donji tok rijeke Boljunčice (nizvodno od podzemnog kanala) može se koristiti za privez plovila domicilnog stanovništva, kapaciteta koji će se definirati prostornim planom užeg područja, ali neće premašivati 200 vezova.

More

More se prema namjeni razgraničava na zone pomorskog prometa s plovnim putevima, te zone sportsko rekreacijske namjene.

Morske zone pomorskog prometa su lučki bazen Plomin u Plominskom zaljevu, luka Brestova u uvali Brestova i preostala površina morskog akvatorija udaljena od morske obale 300m i više. Planom se

SLUŽBENO GLASILO OPĆINE KRŠAN

03. lipnja 2004.

Stranica 46 - Broj 06

propisuju najveći dozvoljeni kapaciteti morskih luka posebne namjene - luka nautičkog turizma:

	BROJ VEZOVA U MORU	BROJ VEZOVA NA KOPNU
SUHA MARINA PLOMIN	100	600
MARINA BRESTOVA	200	100
UKUPNO	300	700

Morski putevi su međunarodni i unutarnji, a definirani su koridorima u skladu s važećim propisima o sigurnosti pomorskog prometa. Plovni putevi su u grafičkom dijelu Plana prikazani shematski.

Morske zone sporta i rekreacije protežu se u pojasu od 300m uz preostalu morskobalu. Širina morskog pojasa maritimne rekreacije odredit će se temeljem posebnog odgovarajućeg propisa i postupka. Shodno tome u ovom pojasu isključuje se mogućnost prometa određenih kategorija plovila. Morske zone sporta i rekreacije dodatno se mogu razgraničavati na zone maritimne rekreacije i zone sporta.

Izgrađene strukture izvan naselja

Na području Općine Kršan izvan naselja mogu se graditi građevine i poduzimati drugi zahvati u definiranim građevinskim područjima:

- gospodarska namjena
 - termoelektrana,
 - proizvodna, pretežito zanatska,
 - ugostiteljsko turistička namjena - marina,
 - ugostiteljsko turistička namjena - turističko naselje,
- uzgajalište (akvakultura)

Na području Općine Kršan izvan naselja mogu se graditi određene građevine i poduzimati drugi zahvati i izvan građevinskih područja definiranih ovim Planom.

Kulturna dobra

Planom su obuhvaćena nepokretna kulturna dobra registrirana u smislu važećih propisa i to:

- Urbanistička cjelina (gradsko naselje) Plomin (zidine; crkva sv. Juraj Stari; crkva sv. Juraj; arheološki lokalitet),
- Urbanistička cjelina (gradsko seosko naselje) i kaštel u Kršanu (zidine; kaštel; gradska vrata; loža;),

- Ruralna cjelina (seosko naselje) Katun,
- Ruralna cjelina (seosko naselje) Nova Vas,
- Ruralna cjelina (seosko naselje) Šušnjevića,
- Ruralna cjelina (seosko naselje) Trdoslavići,
- Etno zona Zagorje,
- Etno zona Donadići - Paronići,
- Gospodarski kompleks obitelji Depangher u Baćima,
- Arheološka zona Plomin Luka (prapovijesna liburnska gradina; centar autohtonih Flanata koji postoji i u rimsko doba; prapovijesna nekropola u blizini je današnjeg groblja; Villa Basadona; Villa Depangher),
- Akvatorij Plominskog zaljeva,
- Crkva sv. Jurja starog u Plominu,
- Crkva BDM u Čepiću,
- Kapela sv. Kvirina u Šušnjevići - Jesenovik (Latković),
- Kapela sv. Duha u Novoj Vasi,
- Stambena kuća vlasnika F. Jurmana u Novoj Vasi,
- Zgrada kazališne družine Otokar Keršovani u Kožljaku - Katun.

Planom su, na osnovi prikupljenih podataka, dodatno evidentirana sljedeća nepokretna kulturna dobra (cjeline i građevine), i to:

- Ruralna cjelina (seosko naselje) Brankovići (netaknuta cjelina ruralne arhitekture; 5 stambenih kuća s karakterističnim elementima - volte, baladuri, nadsvođeni prolazi, monumentalni dimnjaci),
- Ruralna cjelina (seosko naselje) Jesenovik (Lovreti, Paroni, Picići, Salamuni),
- Ruralna cjelina (seosko naselje) Kožljak (Gradina, Žuknica, Ravnica, Gorinci, Faldići),
- Ruralna cjelina (seosko naselje) Plomin (Ivanići, Kaštavci, Malin, Krževanići, Korneri),
- Ruralna cjelina (seosko naselje) Stepčići,
- Ruralna cjelina (seosko naselje) Polje,
- Ruralna cjelina (seosko naselje) Honovići,
- Ruralna cjelina (seosko naselje) Stabljevac,
- Arheološki lokalitet i kaštel u Kožljaku (Zagrad),
- Ostaci pavlinskog samostana u Kloštru (prijedlog za registraciju),
- Crkva sv. Juraj u Letaju,
- Crkva sv. Jelene u Brdu,
- Kapela na groblju u Kršanu s glagoljičnim grafitima.

Za sva obuhvaćena kulturna dobra Planom se utvrđuje sustav zaštite.

Prirodna dobra i krajobrazne vrijednosti

Planom su obuhvaćeni dijelovi prirode, zaštićeni u smislu Zakona o zaštiti prirode i to:

- Park prirode "Učka" - područje Učke i dijela Ćićarije u definiranim granicama proglasio Hrvatski državni sabor,
- Zaštićeni krajolik - područje Učke u definiranim granicama proglasila Županijska skupština Istarske županije.

Planom su evidentirani sljedeći dijelovi prirode:

- Zaštićeni krajolik Plominski zaljev.

Svim zaštićenim dijelovima prirode određuju se sustav mjera zaštite.

Obveza izrade prostornih planova užeg područja

Ovim Planom posebno se određuju područja za koja se propisuje obaveza izrade prostornih planova užeg područja: prostorni plan posebnih obilježja, urbanistički plan uređenja i detaljni plan uređenja.

Na cjelokupnom području Općine Kršan, osim područja za koja je uvjetovana izrada prostornog plana užeg područja, Plan će se provoditi izdavanjem lokacijskih dozvola prema postupku predviđenom zakonom i ostalim propisima. Lokacijske (građevne) dozvole za zahvate u prostoru s područja za koje je, prema odredbama ovog Plana, obavezno donošenje prostornog plana užeg područja, mogu se do donošenja tih prostornih planova izdavati za gradnju novih građevina isključivo unutar građevinskih područja naselja, pod uvjetom da je namjeravani zahvat u prostoru po svojim odlikama usklađen s već izgrađenim dijelom naselja. Također do donošenja prostornih planova užeg područja postoji mogućnost rekonstrukcije svih postojećih građevina, kao i izgradnja novih i rekonstrukcija postojećih građevina i mreže prometnica i infrastrukture.

Također, ovim Planom propisuje se obaveza provedbe procjene utjecaja na okoliš (izrada studija o utjecaju na okoliš) i pribavljanja odobrenja nadležnog tijela o prihvatljivosti utjecaja na okoliš za određene zahvate.

Pored ovdje navedenog, Planom je obuhvaćena problematika infrastrukturne opremljenosti i zaštite okoliša: data su planska rješenja za izgradnju infrastrukturne mreže i građevina, kao i mjere zbrinjavanja otpada i zaštite okoliša. Također, odredbama za provođenje određeni su uvjeti kako za gradnju novih tako i za rekonstrukciju postojećih građevina.

Općina Kršan donijela je svoj prostorni plan uređenja općine među prvim jedinicama lokalne samouprave na području Istarske županije. Dokumentima praćenja stanja u prostoru u narednom razdoblju iskazivat će se zapažanja o ažurnosti ovog plana, a u

slučaju izmjene pretpostavki razvitka, odnosno zahtjeva za novim prostornim rješenjima Općina Kršan pristupit će njegovoj izmjeni i dopuni.

4. ANALIZA REALIZACIJE PROGRAMA MJERA ZA UNAPREĐENJE STANJA U PROSTORU OPĆINE KRŠAN ZA RAZDOBLJE 2002.-2003.

4.1. DOKUMENTI PROSTORNOG UREĐENJA

Programom mjera za unapređenje stanja u prostoru Općine Kršan za razdoblje 2002.-2003. (Službeno glasilo Općine Kršan 06/02) predviđeno je:

4.1.1. Stavljanje izvan snage

PROSTORNI PLAN OPĆINE LABIN

Donošenjem, odnosno stupanjem na snagu Prostornog plana uređenja Općine Kršan prestao se primjenjivati Prostorni plan Općine Labin (SN Općine Labin 22/78, 16/79, 12/81, 8/83, 11/83, 7/84, 11/85, 11/86, 12/87, 12/88, 3/90, 2/92 i 1/93, te SN Istarske Županije 3/97 i 6/99), u dijelu koji se odnosi na Općinu Kršan.

4.1.2. Izrada i donošenje novih dokumenata prostornog uređenja

PROSTORNI PLAN UREĐENJA OPĆINE KRŠAN

Općinsko vijeće Općine Kršan donijelo je Prostorni plan uređenja Općine Kršan na sjednici održanoj 28.06.2002. a Odluka o donošenju objavljena je u Službenom glasilu Općine Kršan broj 6/02.

URBANISTIČKI PLAN UREĐENJA RADNE ZONE "KRŠAN"

Izvršene su pripreme radnje za izradu Programa razvitka na način da je provedena anketa kojom bi se utvrdio interes potencijalnih ulagača. Ispitivanjem interesa na području Općine Kršan ustanovljeno je da nema dovoljno iskazanog interesa za ulaganje u predviđenu radnu zonu. Osim toga, vlasnici katastarskih čestica, koje su Prostornim planom predviđene za područje radne zone, protive se takvoj namjeni iskazujući želju da se taj dio Plana izmijeni, na način da se taj prostor prenamjeni u područje rezervirano za golf igralište.

URBANISTIČKI PLAN UREĐENJA “BAČI – STIPANI I TURISTIČKA ZONA BRESTOVA”

Odredbama važećeg Prostornog plana Općine Kršan (Službeno glasilo Općine Kršan 6/02) u čl. 234. Određena je obaveza izrade Urbanističkog plana uređenja za građevinska područja Bači i Stipani, a za građevinsko područje gospodarske namjene – ugostiteljsko – turističke (turističko naselje Brestova) određena je obaveza izrade Detaljnog plana uređenja, a ne Urbanističkog plana uređenja kako je to predviđeno navedenim Programom mjera. Shodno tome izvršeni su pripremni radovi za izradu podloga za izradu tih planova, tj. Izvršen je snimak postojećeg stanja i izrađena nova katastarsko – topografska podloga za cijelo područja, budući je ustanovljeno da postojeći važeći katastarski planovi nisu dobra podloga za izradu planova.

URBANISTIČKI PLAN UREĐENJA TURISTIČKE ZONE “FRATRIJA”

Odredbama važećeg Prostornog plana Općine Kršan (Službeno glasilo Općine Kršan 6/02) u čl. 234. Određena je obaveza izrade Detaljnog plana uređenja (a ne Urbanističkog plana uređenja kako je to predviđeno navedenim Programom mjera). Shodno tome izvršeni su pripremni radovi za izradu podloga za izradu tog plana (topografsko katastarski snimak), budući je ustanovljeno da postojeći važeći katastarski planovi nisu dobra podloga za izradu plana.

URBANISTIČKI PLAN UREĐENJA “NAČINOVIĆI”

Kako je cilj izrade plana reguliranje i kontrola stambene i prateće izgradnje u ovoj atraktivnoj zoni, ustanovljeno je da je tijekom proteklih godina u ovom građevinskom području izgrađeno mnogo novih stambenih građevina, od kojih većina nije ucertana u katastarski plan niti upisana u zemljišne knjige. Budući je već analiza postojeće izgradnje, koja je vršena bez detaljnog plana, pokazala da je rješavanje infrastrukture za postojeće građevine teško provedivo, bilo je nužno izvršiti snimak postojećeg stanja, te je stoga izrađena nova topografsko-katastarska podloga cijelog građevinskog područja naselja Načinovići i Šimuni. U tijeku je analiza vlasničkog stanja navedenog područja.

Zbog situacije na terenu, gdje je razvidno da su se građevinska područja Načinovići i Šimuni praktično spojila, potrebno je za to područje donijeti jedan jedinstveni prostorni plan.

URBANISTIČKI PLAN UREĐENJA “JURASI”

Izvršeni su pripremni radovi za izradu podloga (topografsko-katastarski snimak) za izradu novog prostornog plana, budući je ustanovljeno da postojeći važeći katastarski planovi nisu dobra podloga za izradu plana.

URBANISTIČKI PLAN UREĐENJA “PLOMIN ISTOK”

Kako je područje novog dijela Plomina kontaktna zona starog grada Plomin, potrebno je prije izrade plana za taj dio donijeti Detaljni plan uređenja za stari grad Plomin, koji će dati smjernice i za novi dio Plomina.

DETALJNI PLAN UREĐENJA “STARI GRAD KRŠAN”

U pripremnj fazi za izradu ovog plana obavljani su svi potrebni radovi, što znači da su izrađene topografsko-katastarske podloge u mjerilu 1:1000 i 1:500, izvršena je analiza vlasničkog stanja, a isto tako izrađena je i konzervatorska podloga s povijesnim razvitkom i uvjetima zaštite.

U tijeku je izrada Nacrta prijedloga Detaljnog plana uređenja “Stari grad Kršan”.

DETALJNI PLAN UREĐENJA STAROGRADSKE JEZGRE – “PLOMIN”

U pripremnj fazi za izradu ovog plana obavljani su svi potrebni radovi, što znači da su izrađene topografsko-katastarske podloge u mjerilu 1:1000 i 1:500, izvršena je analiza vlasničkog stanja, a isto tako izrađena je i konzervatorska podloga s povijesnim razvitkom i uvjetima zaštite.

U tijeku je izrada Nacrta prijedloga Detaljnog plana uređenja Starogradske jezgre – “Plomin”.

DETALJNI PLAN UREĐENJA “TERMoeLEKTRANE PLOMIN”

Budući prema nama podacima poznatim Općini Kršan u proteklom razdoblju investitor – HEP odnosno termoelektrana plomin nije iskazao interes za izradu ovog prostornog plana, nisu započeti pripremni radovi.

IZMJENA I DOPUNA DETALJNOG PLANA UREĐENJA "PLOMIN LUKA"

U pripremnoj fazi bilo je predviđeno verificirati Program razvoja i izgradnje suhe marine, što u ovom razdoblju iz objektivnih razloga nije učinjeno.

IZMJENA I DOPUNA DETALJNOG PLANA UREĐENJA "TRAJEKTOG PRISTANIŠTA I CENTRA ZA AKVAKULTURU U PLOMINSKOM ZALJEVU"

Kako su izmjene i dopune ovoga prostornog plana vezana na dodjelu koncesije za izgradnju i gospodarsko korištenje lučke infrastrukture i suprastrukture u Pomin Luci, koju je od Vlade Republike Hrvatske zatražilo trgovačko društvo Plomin holding d.o.o. Plomin, prije pristupanja pripremnim radovima za izmjene i dopune prostornog plana bilo je potrebno sačekati dodjelu koncesije. Navedena koncesija dodijeljena je društvu Plomin holding d.o.o. Plomin, te je ugovor o dodjeli koncesije potpisan u Zagrebu 8.09.2003. godine. Zbog svega naprijed navedenog nije bilo moguće izraditi izmjene i dopune ovog prostornog plana.

4.2. ZAŠTITA OKOLIŠA

Od Programom mjera za unapređenje stanja u prostoru Općine Kršan za razdoblje 2002.-2003. predviđenih mjera zaštite okoliša ostvareno je:

- u vezi utjecaja TE Plomin na okoliš razrađen je sustav praćenja kakvoće zraka, te su postavljene automatske postaje za praćenja kakvoće zraka,
- u vezi izgradnje kanalizacijskog sustava Plomin rekonstruiran je bioproščivlač i pušten u probni pogon; predstoji priključivanje korisnika,
- u vezi pokretanja informacijskog sustava o prostornim elementima i bazi podataka Općine Kršan u izradi je vektorizacija katastarskih podloga Općine Kršan (11 katastarskih općina); po vektorizaciji slijedi unos podataka,
- izrađeni su procjena ugroženosti od požara i plan zaštite odd požara.

Ostale predviđene stavke nisu realizirane (studija odvodnje za priobalni dio općine, program praćenja kakvoće mora u zonama kupanja, pripremi radovi za SUO kamenoloma Šušnjevice).

4.3. KAPITALNI OBJEKTI I PROGRAMI RAZVITKA

SPORTSKI CENTAR PODPIĆAN – SPORTSKA DVORANA UZ ŠKOLU

Za sportski centar Potpićan – izgradnju sportske dvorane uz školu bilo je potrebno izraditi novo idejno rješenje za ishođenje lokacijske dozvole koje je izrađeno u skladu sa važećim pozitivnim propisima i zakonima prema kojima se projektira takva vrsta građevina, uvažavajući pritom potrebe koje ima postojeća osnovna škola. U tijeku 2003. Godine izrađeno je navedeno idejno rješenje, te je uz suglasnost Hrvatskih šuma i osnovne škole u čijem su vlasništvu katastarske čestice na kojima je predviđena gradnja, od strane Općine Kršan podnesen zahtjev nadležnom državnom uredu za izdavanje lokacijske dozvole za navedeni zahvat u prostoru. Postupak je u toku.

MAGISTRALNI VODOVOD – PLOMIN – VIDIKOVAC – BRESTOVA

Kako je zbog veličine investicije i tehničke složenosti izgradnje magistralnog vodovoda Plomin – Vidikovac – Brestova bilo potrebno izraditi izmjenu glavnog projekta, tome se i pristupilo na način da je najprije ishođena načelna dozvola za cijelu dionicu vodovoda u kojoj su po tehnološkim cjelinama podijeljene dionice vodovoda za buduću izgradnju.

Prema odredbama zakona o gradnji, nakon pravomoćnosti načelne dozvole za svaku predviđenu dionicu izrađuje se glavni projekt za dobivanje građevne dozvole. U ovom razdoblju ishođena je građevna dozvola za II. dionicu - rekonstrukcija CS Plomin i izgradnja opskrbnog cjevovoda Plomin – Vidikovac.

Također izrađen je i glavni projekt za IV. dionicu – izgradnja opskrbnog cjevovoda Vidikovac – Donadići, te je u tijeku prikupljanje suglasnosti na glavni projekt od nadležnih tijela i javnih ustanova, potrebnih za podnošenje zahtjeva za izdavanje građevne dozvole za navedenu dionicu.

KANALIZACIJSKI SUSTAV PLOMIN (sjeverni i južni dio Plomina)

U proteklom razdoblju za izradu idejnog rješenja za kanalizacijski sustav novog dijela Plomina izrađena je katastarska podloga i analiza vlasničkog stanja.

UZGOJ RIBA (marikultura)

Kako Općini Kršan nisu bili poznati tehnički elementi ni financijski pokazatelji potrebni da bi se pristupilo potrebnim radnjama za realizaciju ovog projekta, isto nije učinjeno.

MRTVAČNICA U ČEPIĆU I OBNOVA MRTVAČNICE U PLOMINU

Mrtvačnica u naselju Čepić je izgrađena u toku 2003. godine.

Obnova mrtvačnice u Plominu nije realizirana jer se pokazalo da je isto nemoguće učiniti jer ne postoje uvjeti da se rekonstrukcijom postojeće građevine izgradi prostor u skladu sa važećim pozitivnim propisima i zakonima prema kojima se projektira takva vrsta građevina. Zbog toga se pristupilo izradi novog idejnog rješenja na susjednoj katastarskoj čestici te je u toku 2003. godine ishodaena lokacijska dozvola za izgradnju nove mrtvačnice u Plominu. U toku je izrada glavnog projekta za ishodaenje građevne dozvole i rješavanje vlasničkih odnosa za predmetnu katastarsku česticu koja je u vlasništvu Republike Hrvatske.

OBNOVA KAŠTELA

U obnovi Kaštela Kršan u proteklom razdoblju učinjeno je slijedeće:

- izvršeni su radovi hitne intervencije na konstruktivnoj zaštiti Kaštela u Kršanu
- izvršeni su radovi rekonstrukcije gradske lože Kaštela u Kršanu
- izrađen je arhitektonski snimak postojećeg stanja Kaštela u Kršanu
- u izradi je projekt konstruktivne sanacije Kaštela Kršan.

OSTALI ZAHVATI

U proteklom razdoblju osim naprijed navedenog učinjeni su i slijedeći radovi u cilju sanacije oštećenih područja prirodnih i kulturno – povijesnih vrijednosti, kao i radi unapređenja kvalitete života stanovnika:

- Izgrađen je sportsko rekreacijski centar Kršan – Pristav,
- Izvršena je rekonstrukcija uređaja za pročišćavanje otpadnih voda – biodisk Plomin Luka,
- Rekonstrukcija bivše škole Kožljak (prostorije za DVD i prostorije za stanovnike Kožljaka),
- Rekonstrukcija – dogradnja svlačionice NK Plomin u Plomin Luci,
- Rekonstrukcija dijela zgrade MO Čepić (prostorije za omladinu),
- uređenje dijela obložnih i potpornih zidova Plomin stari grad,
- započeto je uređenje pristupnog puta u naselju Vozilići,

- izvršeno je uređenje boćarskog igrališta u Čepiću,
- u dijelu komunalne infrastrukture vršeni su radovi na asfaltiranju puteva i postavljanju javne rasvjete na području Općine Kršan.

PROGRAM RAZVOJA POLJOPRIVREDE I PROGRAM GOSPODARENJA POLJOPRI- VREDNIM ZEMLJIŠTEM

Općinsko vijeće Općine Kršan je dana 9.11.2002. donijelo Strategiju razvoja poljoprivrede u Općini Kršan, kojom je definirano da će se:

- izraditi Program razvoja poljoprivrede – učinjeno do kraja 2002. godine,
- imenovati organ za realizaciju Programa – učinjeno u rujnu 2003. godine imenovanjem voditelja razvoja poljoprivrede u Općini Kršan,
- osnovati Poljoprivredna zadruga – osnovana u studenom 2003. godine,
- realizirati program gospodarenja poljoprivrednim zemljištem u vlasništvu države, što je donijeto na istom Vijeću, a suglasnost Ministarstva poljoprivrede i šumarstva dobivena 13. 03. 2003. godine,
- odluka o raspisivanju natječaja za zakup donijeta je dana 19.12.2003. godine na Općinskom vijeću Općine Kršan

PROGRAM GOSPODARENJA POLJOPRIVREDNIM ZEMLJIŠTEM U DRŽAVNOM VLASNIŠTVU NA PODRUČJU OPĆINE KRŠAN

Na temelju Zakona o poljoprivrednom zemljištu (NN 66/01) i podzakonskih propisa: Strategija gospodarenja poljoprivrednim zemljištem u državnom vlasništvu, Mjerila i uvjeti za provedbu privatizacije poljoprivrednog zemljišta u državnom vlasništvu (NN13/02) i Napatka Ministarstva poljoprivrede i šumarstva od 15. siječnja 2002., te članka 18. Statuta Općine Kršan, Općinsko vijeće Općine Kršan donijelo je 9.11.2002. godine Program gospodarenja poljoprivrednim zemljištem u državnom vlasništvu na području Općine Kršan. Programom se obrađuje postojeće stanje poljoprivrednog zemljišta i gospodarenja njime, program gospodarenja sa smjernicama za korištenje.

Sadašnje stanje u gospodarenju poljoprivrednim zemljištem

Na području Općine Kršan poljoprivrednim zemljištem u državnom vlasništvu, odnosno ranije "društvenim zemljištem" gospodario je

poljoprivredni kombinat Agrolabin. To je zemljište na području Čepićkog polja i gornjeg toka rijeke Raše (Posertske polje ili Gorinji lug) dobiveno isušivanjem Čepićkog polja, regulacijom vodotoka i melioracijom za vrijeme vladavine Italije. Tek je mali dio zemljišta bio u zakupu obiteljskih poljoprivrednih gospodarstava. Prestankom proizvodnih aktivnosti Agrolabina 1998. godine, poljoprivredno zemljište dano je u zakup obiteljskim poljoprivrednim gospodarstvima i jednom trgovačkom društvu. Prema tada važećim zakonima raspisan je natječaj za prikupljanje ponuda namijenjenih prodaji poljoprivrednog zemljišta na Čepićkom polju. Budući da nije dobivena suglasnost Ministarstva poljoprivrede i šumarstva, natječaji nisu stekli pravnu osnovu za provedbu dok nije stupio na snagu novi Zakon o poljoprivrednom zemljištu, kojim se pravno regulira ovo područje. Ugovori o zakupu s prestankom važenja do listopada 2002. godine produženi su do listopada 2003. godine, slijedi raspolaganje zemljištem prema sastavljenom programu.

Program gospodarenja poljoprivrednim zemljištem

Gospodarenje poljoprivrednim zemljištem u vlasništvu države na području Općine Kršan zasniva se na podacima:

- Ukupne površine poljoprivrednog zemljišta u državnom vlasništvu,
- dosadašnjem raspolaganju poljoprivrednim zemljištem u državnom vlasništvu,
- Površine određene za povrat imovine,
- Površine određene za prodaju,
- Površine određene za koncesiju,
- Površine određene za zakup i
- Površine određene za ostale načine raspolaganja

Ukupne površine poljoprivrednog zemljišta

Općina Kršan ima ukupno 6.125 katastarskih čestica u ukupnoj površini od 7.072,61ha. Ukupna površina poljoprivrednog zemljišta u vlasništvu i suvlasništvu države je 1.441 čestica s 1.858ha 13 ara i 31m² ukupne površine.

Podaci o dosadašnjem raspolaganju poljoprivrednim zemljištem u državnom vlasništvu

U razdoblju od 24. srpnja 1991. godine pa do stupanja na snagu Zakona o poljoprivrednom zemljištu za poljoprivredno zemljište u državnom vlasništvu na području općine Kršan zaključena su samo 60 ugovora o zakupu poljoprivrednog zemljišta, ukupno 1.143,10 ha, dok ostalih potpisanih ugovora za druge načine korištenja nije bilo.

Površine određene za povrat imovine

Prema podacima državnog ureda za imovinsko pravne poslove, na području Općine Kršan podneseno je 9 zahtjeva za povrat imovine na osnovi Zakona o povratu imovine (NN 43/00, 131/00, 27/01 i 65/01), od kojih se niti jedan od prihvaćenih ne odnosi na poljoprivredno zemljište u državnom vlasništvu.

Površine određene za prodaju

U Općini Kršan se za prodaju određuje ukupno 2.189.871m² ili 218,99 ha poljoprivrednog zemljišta.

Gornja granica površine poljoprivrednog zemljišta, koje će se prodati pojedinom obiteljskom ili drugom poljoprivrednom gospodarstvu je:

- za ratarsku i stočarsku proizvodnju najviše do 50ha,
- za vinogradarsku i voćarsku proizvodnju najviše do 20ha, a prema redosljedu prvenstva sukladno "Mjerilima i uvjetima za provedbu privatizacije poljoprivrednog zemljišta" (NN 13/02).

Za prodaju su određene manje čestice smještene uz imanja obiteljskih gospodarstava i naselja. Njihovom bi se prodajom povećala imanja obiteljskih gospodarstava. Površine koje su dane u zakup, a namijenjene su ovim programom prodaji, izložit će se prodaji po isteku ugovorenih rokova i to sve površine izvan poljoprivrednih cjelina Čepićkog i Posertske polja i to tijekom 2002. i 2003. godine, zaključno do 30.6.2004. godine.

Površine određene za koncesiju

Za potrebe davanja koncesije na korištenje poljoprivrednog zemljišta u državnom vlasništvu na području Općine Kršan određuje se 29,21ha pašnjaka.

Poljoprivredno zemljište će se dati u koncesiju jer su predviđene površine na obroncima Čičarije krševite i osjetljive na eroziju. Iz tih su razloga predviđene kao pašnjaci za ispašu ovaca i ekstenzivno iskorištavanje.

Koncesija će se dati na rok od 15 godina.

Površine određene za zakup

Za potrebe zakupa u Općini Kršan određuje se 1.609,94 ha površine poljoprivrednog zemljišta.

Površine će se dati u zakup u cilju okrupnjavanja obiteljskog poljoprivrednog gospodarstva za ratarsko-stočarsku i sjemenarsku proizvodnju prema programu razvoja poljoprivrede na području Općine

SLUŽBENO GLASILO OPĆINE KRŠAN

03. lipnja 2004.

Stranica 52 - Broj 06

Kršan, a sukladno Zakonu o poljoprivrednom zemljištu.

Površine poljoprivrednog zemljišta namijenjenog za zakup dat će se u zakup na rok od 10 godina. Površine poljoprivrednog zemljišta koje su već u zakupu, dat će se u zakup prema ovom programu po isteku ugovorenih rokova zakupa.

Površine namijenjene za ostalo raspolaganje poljoprivrednim zemljištem

Budući da nisu stvorene obveze koje bi ograničavale raspolaganje poljoprivrednim zemljištem u državnom

vlasništvu na području Općine Kršan, nisu predviđene mogućnosti njegovim raspolaganjem za namjene koje nisu navedene u ovom programu. U slučaju da se takve potrebe pojave u budućnosti, promjene programa izvršit će se u skladu sa zakonom.

Tabelarni prikaz načina raspolaganja poljoprivrednim zemljištem u državnom vlasništvu na području Općine Kršan (m²):

Način raspolaganja	Kultura							Ukupno Općina
	Oranice	Vrtovi	Vinogradi	Voćnjaci	Livade	Pašnjaci	Bare, trstici, močvare	
koncesija						292.064		292064
zakup	11.707.002		1123		853.621	3.537.650		16.099.396
prodaja	731.356		20.314	120	410.591	1.027.490		2.189.871
Ukupno	12.438.358		21.437	120	1.264.212	4.857.204		18.581.331

U tablici koja slijedi dat je prikaz dosadašnjeg načina raspolaganja poljoprivrednim zemljištem u državnom vlasništvu na području Općine Kršan i prijedloga gospodarenja iz ovoga Programa. Realizacijom Programa prodajom bi se privatizirao veliki broj malih čestica, kao i onih izvan većih zemljišnih

kompleksa, a preostalo bi se zemljište stavilo u funkciju poljoprivredne proizvodnje.

Tabelarni prikaz dosadašnjeg raspolaganja i programa raspolaganja poljoprivrednim zemljištem u državnom vlasništvu (m²):

	oranice	vrtovi	vinogradi	voćnjaci	livade	pašnjaci	bare, trstici, močvare	ukupno
	1	2	3	4	5	6	7	8=1+2+3+4+5+6+7
SADAŠNJE STANJE – dosadašnje raspolaganje								
a	koncesija							
b	zakup	11.013.239			86.493	331.268		11.431.000
c	čl. 58							
d	služnost							
e	skrb (prodaja)							
f	prodaja							
g	darovanje							

SLUŽBENO GLASILO OPĆINE KRŠAN

Broj 06 - Stranica 53

03. lipnja 2004.

h=a +b+ c+d +e+ f+g	ukupno raspolagano	11.013.239				86.493	331.268		11.431.000
i=e +f+ g	privatizirano								
j	Neraspolagano	1.425.119		21.437	120	1.177.719	4.525.936		7.150.331
k=h -i+j	raspoloživo	12.438.358		21.437	120	1.264.212	4.857.204		18.581.331
PROGRAM RASPOLAGANJA									
l	povrat imovine								
m	prodaja	731.356		20.314	120	410.591	1.027.490		2.189.871
n=l +m	privatizacija								
o	zakup	11.707.002		1123		853.621	3.537.650		16.099.396
p	koncesija						292.064		292064
r	ostalo								
s=n +o+ p+r	ukupno	12.438.358		21.437	120	1.264.212	4.857.204		18.581.331

Zaključci

- Na Čepićkom polju i Posertskom polju uz gornji tok rijeke Raše dominirat će ratarska i povrćarska proizvodnja i to proizvodnja krmnih kultura za potrebe stočarske proizvodnje koja je locirana na njihovim rubnim dijelovima, te proizvodnja sjemena ratarskih i povrćarskih kultura. Na ostalom dijelu općine bit će pretežito mješovita proizvodnja (slična današnjoj), koja će se restrukturirati u pravcu specijaliziranih stočarskih i povrćarskih gospodarstava, te mješovitih biljnih i biljno-stočarskih gospodarstava.
- Poljoprivredno zemljište u vlasništvu države na području Čepićkog polja i Posertskog polja uz gornji tok rijeke Raše treba:
 - Sačuvati kao jedinstvene proizvodne komplekse da bi se mogli provesti daljnji melioracijski zahvati i koristiti mogućnost navodnjavanja korištenjem jedinstvenog natapnog sustava, a to će se postići zadržavanjem u vlasništvu države kao jedinog vlasnika.
 - Dati u zakup obiteljskim poljoprivrednim gospodarstvima prvenstveno proizvođačima

mlijeka, koji su smješteni na rubnim dijelovima polja. Davanje u zakup vršiti po proizvodnim tablama (kazetama), a ne katastarskim česticama, kako se ne bi narušila funkcionalnost hidromelioracijskog sustava.

- Ugovorom o zakupu gospodarstvo će se obvezati na poštivanje primjerene tehnologije proizvodnje u cilju zaštite tla i okoliša, pridržavanje programa proizvodnje koji je sukladan Programu razvoja i na temelju kojega je dobio zemljište u zakup, pridržavati se i ostalih sporazuma o korištenju zajedničke infrastrukture (navodnjavanje), prostora i druge.
- Ugovorom o zakupu predvidjeti mogućnost stjecanja prava prvenstva na zakup, kao i mogućnost njegova nasljeđivanja.
- Ugovorom o zakupu predvidjeti mogućnost umanjenja ili oslobođanja zakupnine kada gospodarstvo ulaže u zajedničku proizvodnu infrastrukturu (hidromelioracije, proizvodni ili uslužni objekti).
- U cilju stvaranja uvjeta za ekološki čistu proizvodnju i očuvanja od zagađenja akumulacije vode na nizvodnom rubu Čepićkog polja kao i drugih voda, neće se dozvoliti izgradnja i rad objektima koji ugrožavaju čistoću

3. Poljoprivredno zemljište u vlasništvu države na ostalom području općine, koje čine manje čestice, prodat će se u skladu sa zakonom, a pašnjaci na brdovitom dijelu davat će se u zakup ili koncesiju.

5. ANALIZA PROVOĐENJA DOKUMENTA PROSTORNOG UREĐENJA I DRUGIH DOKUMENATA

Prema podacima ureda državne Uprave u Istarskoj županiji, Službe za prostorno uređenje, zaštitu okoliša, graditeljstvo i imovinsko – pravne poslove, Ispostava Labin u proteklom razdoblju na području Općine Kršan, izdano je kako slijedi:

- 2002. godina - 6 lokacijskih dozvola i 8 građevnih dozvola
- 2003. godina - 9 lokacijskih dozvola i 8 građevnih dozvola

5.1. PROSTORNI PLAN UREĐENJA OPĆINE KRŠAN

- odluka o donošenju na sjednici Općinskog vijeća 28. lipnja 2002. godine, stupanje na snagu 25. srpnja 2002. godine, primjenjuje se od 01. listopada 2002. godine,
- do sad su utvrđeni sljedeći nedostaci kod njegove primjene:
 - prostor rezerviran za golf igralište – položajno je smješten na području koje čine mnogobrojne katastarske čestice te bi rješavanje imovinskih odnosa bilo vrlo problematično,
 - Općini Kršan predstavljena je inicijativa vlasnika zemljišta za gradnju golf igrališta na planiranoj lokaciji radne zone Kršan
 - Općini Kršan predstavljena je inicijativa za gradnju etno zone na lokaciji sjeverno od Vozilića
 - provjeriti kamenolom na lokaciji Šušnjevec, uz mogućnost planskog ukidanja
 - kategorizaciju javnih cesta uskladiti s danas kategoriziranim prometnicama

5.2. DETALJNI PLAN UREĐENJA TRAJEKTNOG PRISTANIŠTA I CENTRA ZA AKVAKULTURU U PLOMINSKOM ZALJEVU

U uvjetima provođenja ovog prostornog plana nije došlo do bitnih promjena u odnosu na izvještajno razdoblje 1999.-2001. Stoga se ovdje tek ukratko navode osnovne konstatacije i problematika u provođenju:

Osnovni problem realizacije ovog plana ogleda se u samom njegovom sadržaju. Naime, njime su planirani bitni sadržaji općeg značaja, ne samo za Općinu Kršan već i širu zajednicu:

- trajektno pristanište brodske veze s otokom Cresom,
- odmuljivanje morskog akvatorija,
- kompleks za proizvodnju ribe i riblje mlađi,
- privezište čamaca u koritu rijeke Boljunčice.

Navedeni zahvati iziskuju angažiranje značajnih novčanih sredstava, zbog čega je konačna realizacija za sada neizvjesna, bez obzira što je stara riva rekonstruirana i osposobljena za privez a morski akvatorij istovremeno odmuljen, dok su za zahvate trajektnog pristaništa i kompleksa za proizvodnju ribe i riblje mlađi izrađeni projekti i pokrenut postupak ishođenja odobranja za građenje.

Preostali zahvati planirani su na postojećem nogometnom igralištu, a planirano je da će se realizirati pod uvjetom da se prethodno osigura nova lokacija i izgradi novo nogometno igralište na njoj.

U provedbi ovoga prostornog plana uočena su 2 osnovna razloga za pristupanje njegovim izmjenama i dopunama i to:

- dodijeljena je koncesija za korištenje pomorskog dobra pa će planska rješenja trebati prilagoditi toj činjenici,
- izvjesno je da se nogometno igralište neće izmjestiti na novu lokaciju pa će planska rješenja trebati prilagoditi toj činjenici.

5.3. DETALJNI PLAN UREĐENJA PLOMIN LUKA

U uvjetima provođenja ovog prostornog plana nije došlo do bitnih promjena u odnosu na izvještajno razdoblje 1999.-2001. Stoga se ovdje tek ukratko navode osnovne konstatacije i problematika u provođenju:

Pri realizaciji plana u stambenom dijelu osnovni problem predstavlja prioriteta izgradnja javnih prometnica s prethodnim rješavanjem vlasništva nad zemljištem, a zatim i ostale infrastrukture. U dijelu zajedničkih i gospodarskih sadržaja realiziran je dio mjesne rive s odmuljivanjem mora, dok će se preostali takvi zahvati realizirati kada se za to osigura odgovarajući interes i novčana sredstva, kao i kod točke 5.2. ovog Izvješća.

Općini Kršan iskazan je interes potencijalnih investitora za ulaganjem u suhu marinu u Plominskom zaljevu, koji je uvažen već kod donošenja Prostornog plana uređenja Općine Kršan.

Obzirom na načelni pozitivni stav Općine Kršan, bit će potrebno Detaljni plan uređenja Plomin Luka izmijeniti i dopuniti ugrađivanjem zahvata suhe marine i eventualno sportske luke za plovila domicilnog stanovništva, te s tim u vezi provjeriti prostorna rješenja. Istovremeno će se provjeriti prostorna rješenja priveza čamaca u koritu rijeke Boljunčice.

6. OBILJEŽJA STANJA U PROSTORU

Opće stanje u prostoru čitave Općine Kršan, u odnosu na prethodno izvještajno razdoblje, nije se značajno promijenilo. Zahvati koji su se proveli na planu infrastrukturnog i komunalnog opremanja su:

- izgrađen je sportsko rekreacijski centar Kršan – Pristav,
- rekonstrukcija uređaja za pročišćavanje otpadnih voda – biodisk Plomin Luka,
- rekonstrukcija bivše škole Kožljak (prostorije za DVD i prostorije za stanovnike Kožljaka),
- rekonstrukcija – dogradnja svlačionice NK Plomin u Plomin Luci,
- rekonstrukcija dijela zgrade MO Čepić (prostorije za omladinu),
- uređenje dijela obložnih i potpornih zidova Plomin stari grad,
- započeto uređenje pristupnog puta u naselju Vozilići,
- izvršeno uređenje boćarskog igrališta u Čepiću,
- izgrađena mrtvačnica u naselju Čepić,
- u dijelu komunalne infrastrukture vršeni su radovi na asfaltiranju puteva i postavljanju javne rasvjete na području Općine Kršan.

Zahvati za koje su u toku radovi su:

- vodovod Plomin-Vidikovac,
- mrtvačnica na groblju Plomin,
- sportska dvorana Podpićan,
- sustav odvodnje otpadnih voda Plomin Luka.

Ako se izuzmu zahvati infrastrukturnog i komunalnog opremanja, a fokusiraju stambena, gospodarska (osim TE Plomin) i slična izgradnja, može se ustvrditi da se gradi malo i skromno. To je logična posljedica niza faktora od kojih su 2 osnovna uzročno-posljedično povezana:

- i dalje nezadovoljavajuće ekonomsko stanje,
- negativna demografska kretanja.

Mada su u proteklom izvještajnom razdoblju izostala krupnija investicijska ulaganja u komunalno i drugo uređenje na području Općine Kršan, može se konstatirati da bi u sljedećem dvogodišnjem razdoblju trebalo očekivati življu aktivnost na tom planu. Naime, kako je iz ovog Izvješća vidljivo, Općina Kršan pokrenula je prethodne i pripremne

radove vezane za niz značajnih zahvata, koji bi se mogli realizirati nakon pribavljanja potrebnih odobrenja za građenje.

U izvještajnom razdoblju iz ovog Izvješća dogodile su se određene promjene koje imaju utjecaj na stanje na području Općine Kršan. Promjene se odnose na:

- zaštitu prirodnih i kulturnih dobara,
- zaštitu okoliša,
- bespravnu gradnju.

6.1. ZAŠTITA PRIRODNIH I KULTURNIH DOBARA

Park prirode “Učka”, uvršten u popis prirodnih dobara Republike Hrvatske, obuhvaćen je Prostornim planom područja posebnih obilježja. U proceduri izrade i donošenja provedena je javna rasprava, te se postupak primakao konačnom donošenju.

Na području zaštite kulturnih dobara obavljeno je niz poslova obnove i zaštite arhitektonske baštine i to:

- izrada konzervatorske podloge za Detaljni plan uređenja starog grada Kršan,
- izrada konzervatorske podloge za Detaljni plan uređenja starog grada Plomin,
- priprema i početak građevinske sanacije kaštela u starom gradu Kršanu,
- priprema i početak građevinske sanacije lože u starom gradu Kršanu,
- početak građevinske sanacije crkve Sveti Juraj stari u Plominu,
- uređenje pročelja crkve Sveti Duh na groblju u Novoj Vasi,
- cjelovita obnova kapele Sveti Silvester u Šušnjevcici,
- uređenje pročelja i popločenje oko crkve Sveti Juraj na groblju u Letaju,
- arheološko rekognosciranje Čepićkog polja.

Neka kulturna dobra upisana su u Listu zaštićenih kulturnih dobara (NN 151/02, 18/03, 63/03, 2/04 i 22/04):

- kaštel u Kršanu – broj registra u Listi zaštićenih kulturnih dobara: Z-351,
- crkva sv. Juraj Stari u Plominu – broj registra u Listi zaštićenih kulturnih dobara: Z-360,
- podvodni arheološki lokalitet – ostaci potonulog ratnog broda TA-36 (Stella Polare) – broj registra u Listi zaštićenih kulturnih dobara: Z-244,
- kapela sv. Duha u Novoj Vasi – broj registra u Listi zaštićenih kulturnih dobara: Z-580.

6.2. ZAŠTITA OKOLIŠA

Na polju zaštite okoliša može se sa zadovoljstvom konstatirati da su izvršeni određeni radovi koji će se pozitivno odraziti ne samo na stanje okoliša Općine Kršan već i šireg područja. Najznačajnije od njih izvršio je, kao svoju obavezu, HEP u zoni kompleksa TE Plomin i u okolnom prostoru. Naime, od 2002. godine u mrežu praćenja kakvoće zraka Istarske županije uključene su i automatske postaje oko TE Plomin. Postaje je instalirala TE Plomin d.o.o. Plomin na temelju uvjeta iz izdate građevne dozvole. Rezultati s mjernih postaja se direktno prikupljaju u TE Plomin 2 i na serveru u Zavodu za javno zdravstvo Istarske županije, gdje se dnevno pregledavaju. Rezultate mjerenja Zavod obrađuje sukladno zakonskim propisima, te Istarskoj županiji dostavlja godišnje Izvještaje o praćenju onečišćenja zraka na području Istarske županije. Poglavarstvo Istarske županije razmatra godišnja izvješća i donosi zaključak.

Postaje su montirane na Ripendi, u Sv. Katarini, Plominu (stari grad), Klavaru i Štrmcu. Na mjernim postajama prate se opći pokazatelji onečišćenja – SO₂, NO, NO₂, NO_x, taložna tvar i lebdeće čestice. Na postaji Sv. Katarina prati se i ozon. Uz parametre onečišćenja prate se i osnovni meteo pokazatelji, tako da se može kvalitetno identificirati smjer eventualnog onečišćenja. Zavod za javno zdravstvo Istarske županije zaprima rezultate mjerenja od 1. siječnja 2002. U izvještajnom razdoblju ovog Izvješća, kao i na dan njegovog donošenja, rezultati su zadovoljavajući i kreću se unutar preporučenih vrijednosti Uredbe o preporučenim i graničnim vrijednostima kakvoće zraka (NN 101/96). Podaci o mjerenjima parametara kakvoće zraka, vode, mora i sl. dostupni su na web stranicama Istarske županije.

Manji po svom obimu i investicijskoj vrijednosti, ali ne i značaju u zaštiti okoliša, su radovi koje je izvela Općina Kršan i to građevine za odvodnju i pročišćavanje otpadnih voda – biološki pročišćivač Potpićan, te fekalna kanalizacija s biopročišćivačem Plomin-Plomin Luka.

Prema podacima Istarske županije rezultati mjerenja kakvoće vode za piće također su zadovoljavajući i na dan 13.05.2004. kreću se unutar preporučenih vrijednosti. Problematika izvorišta Bubić jame, međutim, nalazi se na istoj poziciji, a to znači da se i dalje koristi za potrebe tehnološkog procesa TE Plomin i u javnom sustavu vodoopskrbe Labinščine.

U budućnosti se predviđa pitanje vodoopskrbe područja Općine Kršan riješiti povezivanjem na postojeći vodovodni sustav Labina. Vodovod Labin raspoloživo dovoljnim količinama kvalitetne vode, te se

izvori u dolini rijeke Raše i izvor Bubić jama predviđaju kao glavni dobavljači vode za područje Općine Kršan, ostalih općina i Grada Labina.

6.3. BESPRAVNA GRADNJA

Danas je na području Općine Kršan, za razliku od prethodnog izvještajnog razdoblja, zamjetan proces stagnacije bespravne izgradnje. Razlozi se mogu identificirati u poteškoćama (nemogućnosti) u komunalnom i infrastrukturnom opremanju i smanjenom interesu za gradnjom.

Kako svoj dio odgovornosti za stanje u prostoru snose svi učesnici u građenju, nužno je podsjetiti da u segmentu prostornog uređenja:

- priprema, izrada i donošenje dokumenata prostornog uređenja spadaju u nadležnost Općine Kršan,
- provedba (izdavanje odobrenja za građenje i nadzor) spada u nadležnost tijela državne uprave.

Bespravna gradnja (bez odobrenja za građenje ili protivno izdatim odobrenjima) rezultira neprimjerenim i nekvalitetnim izgradnjama, međususjedskim problemima, uzurpiranju tuđeg (najčešće općinskog) vlasništva, nemogućnosti izgradnje javnih prometnih površina i komunalne infrastrukture, oštećivanjem države, županije i općine te komunalnih tvrtki i ustanova neplaćanjem obaveza.

Sukladno svojim zakonskim ovlastima Općina Kršan pristupit će izradi prostornog plana za područje Načinovića i Šimuna, gdje je pojava bespravne gradnje bila zamjetnija nego drugdje. Ovim prostornim planom stvorit će se preduvjeti za osiguranje koridora javnih prometnih površina, komunalne i druge infrastrukture, kao i za sanaciju područja te omogućavanje kvalitetnijih uvjeta boravka u naseljima.

7. OCJENA PROVEDENIH MJERA I NJIHOVE UČINKOVITOSTI NA SVRHOVITO GOSPODARENJE PROSTOROM, NA ZAŠTITU VRIJEDNOSTI PROSTORA I OKOLIŠA

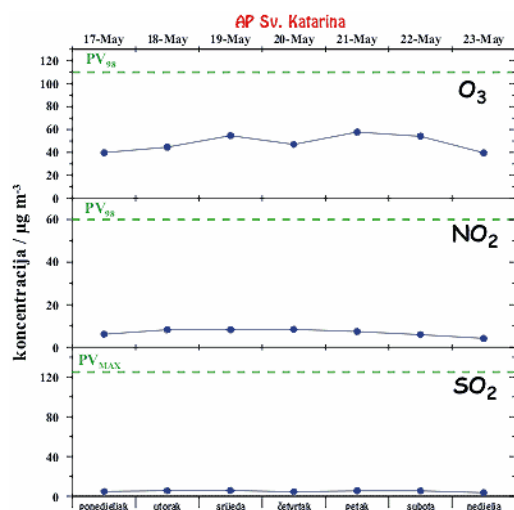
Ovim poglavljem daje se završna ocjena koja bi trebala poslužiti kao podloga za određivanje osnova za izradu i donošenje Programa mjera za unapređenje stanja u prostoru Općine Kršan, prije svega u cilju identifikacije problema u prostoru, koje bi trebalo otkloniti kroz izradu novih, odnosno izmjene i dopune postojećih dokumenata prostornog uređenja.

Osnovna konstatacija odnosi se na provedbu Programa mjera za unapređenje stanja u prostoru Općine Kršan iz prethodnog razdoblja. Naime, na temelju propisanih mjera završena je izrada Prostornog plana uređenja Općine Kršan, čije je donošenje uslijedilo na sjednici Općinskog vijeća Općine Kršan 28.06.2002, a objava u Službenom glasilu Općine Kršan broj 6/02. No, kako su uočena određena sporna prostorna rješenja planirana ovim planom, Općina Kršan trebat će pristupiti njegovim izmjenama i dopunama, kako bi i dalje ostao dobra osnova za realizaciju poduzetničkih aktivnosti vlasnika zemljišta i zajednice u cjelini, uz istovremeno uvažavanje svih potrebnih mjera zaštite okoliša.

Ostali prostorni planovi, čija se izrada predviđjela Programom mjera za unapređenje stanja u prostoru Općine Kršan iz prethodnog razdoblja, nisu doneseni, ali je započela izrada nekih od njih. Obaveza izrade i donošenja nekih od njih morat će se preuzeti za sljedeće razdoblje. Prioritet pri tome morale bi predstavljati povijesne jezgre srednjevjekovnih gradova Kršana i Plomina, te Podpićan, a bit će potrebno pristupiti i izmjenama i dopunama Detaljnog plana uređenja trajektnog pristaništa i centra za akvakulturu u Plominskom zaljevu i Detaljnog plana uređenja Plomin Luka.

U sljedećem dvogodišnjem razdoblju Općina Kršan naročitu će pažnju morati posvetiti najosjetljivijem dijelu svoga prostora – obalnom području. S tim u vezi bit će potrebno donijeti niz prostornih planova i to:

- Urbanistički plan uređenja Baći – Stipani,
- Urbanistički plan uređenja Jurasu,
- Urbanistički plan uređenja Načinovići – Šimuni,
- Detaljni plan uređenja Brestova,



- Detaljni plan uređenja Fratrija.

Na polju poboljšanja stanja infrastrukturne opremljenosti potrebno je prvenstveno nastaviti radove na izgradnji vodoopskrbnog sustava područja Plominskog Zagorja, te sustava odvodnje otpadnih voda (Plomin i Plomin Luka s okolnim naseljima). Također je potrebno započeti barem pripreme radove za izgradnju sustava odvodnje otpadnih voda većih naselja (Kršan s okolnim naseljima i Vozilići).

8. ZAKLJUČAK

Na temelju stanja koje je utvrđeno ovim Izvješćem Općina Kršan će, sukladno Zakonu i drugim propisima, Programom mjera za unapređenje stanja u prostoru Općine Kršan propisati mjere i postupke za provođenje politike uređivanja prostora, odnosno odrediti obaveze svih subjekata u tom postupku.

9. ZAVRŠNA ODREDBA

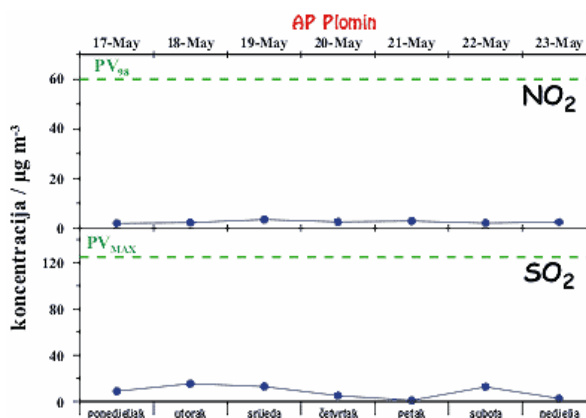
Ovo Izvješće objavljuje se u Službenom glasilu Općine Kršan.

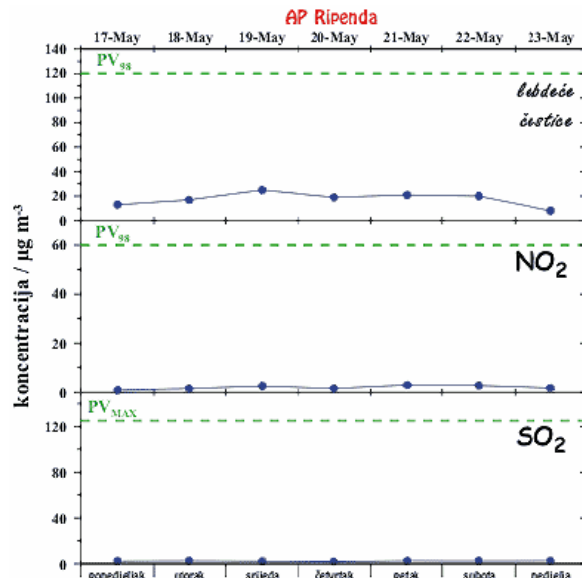
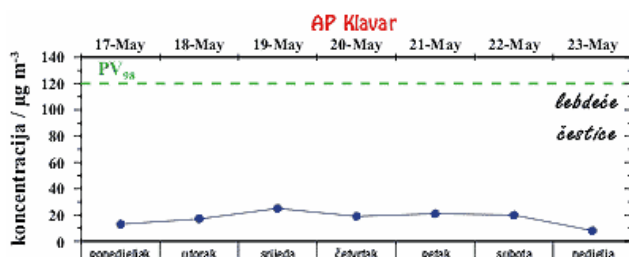
OPĆINSKO VIJEĆE OPĆINE KRŠAN

Klasa: 021-05/04-01/4
Ur.br: 2144/04-05-04-3
Kršan, 02. lipnja 2004.

Potpredsjednik
Općinskog vijeća

Zdravko Vidak, v.r.





8.

Na temelju članka 11. Zakona o prostornom uređenju ("Narodne novine" broj 30/94, 68/98, 61/00, 32/02), članka 18. Statuta Općine Kršan ("Službeno glasilo Općine Kršan br. 5/01.), te Izvješća o stanju u prostoru Općine Kršan, Općinsko vijeće Općine Kršan na sjednici održanoj 02. lipnja 2004. godine, donosi

**PROGRAM MJERA
za unapređenje stanja
u prostoru Općine Kršan
2004. – 2005.**

I. UVOD

Točka 1.

Ovim Programom mjera, sukladno opredjeljenjima datim Izvješćem o stanju u prostoru, utvrđuju se temeljne odrednice za provođenje politike uređivanja prostora i dokumenata prostornog uređenja, u svrhu očuvanja bitnih obilježja prostora, prirodnih resursa i okoliša na principima održivog razvitka.

Zakonsku osnovu za donošenje Programa mjera za unapređenje stanja u prostoru Općine Kršan (u daljnjem tekstu: Program mjera) predstavljaju odredbe članka 11. Zakona o prostornom uređenju

(N.N. broj 30/94, 68/98, 61/00, 32/02), a donosi se na temelju prethodno prihvaćenog Izvješća o stanju u prostoru.

Razvoj Općine Kršan (u daljnjem tekstu: Općina) kao sastavnog dijela Istarske županije, treba temeljiti na osnovnim ciljevima i načelima organizacije (Županije):

- poticati razvijenost općine i životnog standarda kroz podizanje kvalitete stanovanja, rada kulturnih, socijalnih i ostalih segmenata života,
- poticati progresivni demografski razvitak naročito u emigracijskim i niskonatalitetnim područjima,
- povećati kapacitete prometne, i ostale komunalne infrastrukture sukladno novim potrebama i standardima,,
- provoditi sustavno aktivnu zaštitu okoliša te sprečavati onečišćenje okoliša, kao i provoditi sanaciju registriranih onečišćivača i ugroženih dijelova okoliša,
- poticati razvoj ekološke svijesti odnos prema prirodnoj sredini,
- prostor kao ograničeni i potrošni resurs koristiti na najracionalniji način, kroz multidisciplinarni pristup određivanja organizacije, namjene i režima korištenja prostora,
- kod izrade planova poštivati temeljno načelo organizacije prostora – održivi razvitak – koji je polazište za sadašnji razvitak i jamstvo za budućnost. Održivi razvitak stimulira ekonomski rast, ali s druge strane ne smije ugrožavati čovjekovo zdravlje, biljne i životinjske vrste i prirodna dobra,
- poticati razvoj i oživljavanje postojećih zapuštenih poljoprivrednih površina u skladu s

općom gospodarskom politikom kojom se poljodjelstvo uvrštava u osnovne gospodarske resurse. Poticati uzgoj svih poljoprivrednih kultura koje odgovaraju bonitetu zemljišta i prirodnim datostima Općine Kršan,

- privođenje prostora planiranoj namjeni omogućavati stvaranjem preduvjeta za realizaciju planova, te formirati instrumentarij za njihovu provedbu,
- sanirati i obnoviti ugroženu graditeljsku baštin, te očuvati stvorene vrijednosti kroz stimuliranje boljih i kvalitetnijih uvjeta stanovanja i rada u njima,
- nastaviti sa aktivnostima na stvaranju baze podataka o prostoru i sadržajima osiguranjem preduvjeta za identifikaciju i unošenje svih podataka od važnosti za prostor, a što će omogućiti njegovu široku primjenu i u ostalim segmentima pripreme i planiranja.

II. IZRADA DOKUMENATA PROSTORNOG UREĐENJA

Točka 2.

1. PROSTORNI PLANOVI ZA KOJE JE ZAPOČETA IZRADA

1.1. DETALJNI PLAN UREĐENJA "STARI GRAD KRŠAN"

Cilj izrade plana je očuvanje, sanacija i rekonstrukcija ove registrirane povijesne cjeline, određivanja namjene ove specifične prostorne strukture.

Površina obuhvata iznosi cca 2,5 ha, a zauzima prostor samog Starog grada i istočni pristupni koridor.

Sredstva za izradu plana osigurana su proračunom Općine.

U prethodnom je razdoblju obavljena priprema i to:

- prikupljene su i izrađene podloge za izradu plana: digitalno topografsko-katastarske 1:1000,
- izrađena je konzervatorska podloga s povijesnim razvitkom i uvjetima zaštite,
- analizirana je vlasnička struktura.

U tijeku je izrada Nacrta DPU-a čije se donošenje očekuje krajem 2004.godine.

1.2 DETALJNI PLAN UREĐENJA STAROGRADSKJE JEZGRE - "PLOMIN"

Cilj izrade ovog plana je očuvanje, sanacija i obnova ove registrirane povijesne cjeline.

Površina obuhvata iznosi 3.5 ha, a obuhvata građevinsko područje naselja zapadno od ceste Labin-Rijeka.

Sredstva za izradu plana osigurana su proračunom Općine.

U pripremljenoj fazi u prethodnom razdoblju obavljene su sljedeći pripremljene radovi:

- izrađena je digitalno topografsko-katastarska podloga 1:1000,
- analizirana vlasnička struktura,
- izrađena konzervatorska podloga s povijesnim razvitkom i uvjetima zaštite.

U tijeku je izrada Nacrta DPU-a čije se donošenje očekuje krajem 2004. godine.

Točka 3.

2. IZRADA NOVIH PROSTORNIH PLANOVA

2.1. URBANISTIČKI PLAN UREĐENJA

Urbanistički plan uređenja utvrđuje osnovne uvjete korištenja i namjene javnih i drugih površina za naselje, dio naselja, prometnu odnosno uličnu komunalnu mrežu te druge elemente.

On sadrži način i oblike korištenja i uređenja javnih i drugih prostora, prometnica odnosno ulične i komunalne mreže.

Obavezno se donosi za naselja i dijelove koji su registrirani kao povijesne urbanističke cjeline te naselja određena Prostornim planom županije i Prostornim planom uređenja Općine Kršan.

2.1.1. URBANISTIČKI PLAN UREĐENJA "BAČI – STIPANI"

Cilj izrade plana je očuvanje i kontrolirana izgradnja u zoni registrirane povijesne cjeline, razgraničenje namjena i definiranje osnovnih uvjeta uređenja javnih i drugih površina te infrastrukture u zonama naselja.

Površina obuhvata iznosi cca 6,0 ha, a zauzima prostor građevinskih područja naselja.

U pripremljenoj fazi u prethodnom razdoblju izrađena je podloga za izradu plana -topografsko- katastarska mj. 1:1000, a prije same izrade plana potrebno je izraditi konzervatorsku podlogu s povijesnim razvojem i uvjetima zaštite.

Sredstva za izradu plana osigurati će se proračunom Općine.

**2.1.2. URBANISTIČKI PLAN UREĐENJA
“NAČINOVIĆI I ŠIMUNI”**

Cilj izrade plana je reguliranje i kontrola stambene i prateće izgradnje u ovoj atraktivnoj zoni namjenjenoj stanivanju.

Površina obuhvata iznosi cca 22,0 ha, a zauzima prostor definiran granicama građevinskog područja naselja.

U toku prethodnog razdoblja izrađena je digitalno topografsko katastarska podloga 1:1000, a u tijeku ovog planskog razdoblja izvršila bi se I faza izrade a to su pripremni radovi:

- analiza vlasničkog stanja te kapaciteta i mogućnosti opskrbe infrastrukturom
- analiza (anketa) zahtjeva stanovnika.

Sredstva za izradu plana osigurati će se proračunom Općine.

**2.1.3. URBANISTIČKI PLAN UREĐENJA
“JURASI”**

Cilj izrade plana je reguliranje i kontrola stambene i prateće izgradnje u ovoj atraktivnoj zoni.

Površina obuhvata iznosi cca 28 ha, a zauzima kompletno građevinsko područje naselja.

U izradi je digitalno topografsko-katastarska podloga za izradu plana, a u tijeku ovog planskog razdoblja izvršila bi se I faza izrade, a to su pripremni radovi koji obuhvaćaju:

- analizu vlasničkog stanja te kapaciteta i mogućnosti opskrbe infrastrukturom
- analizu (anketa) zahtjeva stanovnika.

Sredstva za izradu plana osigurati će se proračunom Općine.

**2.1.4. URBANISTIČKI PLAN UREĐENJA
“PLOMIN-ISTOK”**

Cilj izrade plana je reguliranje i kontrola stambene i prateće izgradnje u ovoj atraktivnoj zoni koja je u kontaktu starog grada Plomin.

Površina obuhvata iznosi cca 5,5 ha, a zauzima prostor novije izgradnje istočno od prometnice Labin-Rijeka.

U tijeku ovog planskog razdoblja izvršila bi se I faza izrade , a to su pripremni radovi:

- izrada i pribavljanje podloga za izradu plana (topografske, katastarske – digitalne)
- analiza vlasničkog stanja te kapaciteta i mogućnosti opskrbe infrastrukturom
- analiza zahtjeva stanovnika.

Sredstva za izradu plana osigurati će se proračunom Općine.

**2.1.5. URBANISTIČKI PLAN UREĐENJA
“POTPIĆAN”**

Cilj izrade plana je unapređenje stanja u prostoru naselja Potpićan, kojim će se regulirati stambena i prateća izgradnja i omogućiti rješavanje imovinsko pravne problematike postojeće i planirane izgradnje. Površina obuhvata iznosi cca 50 ha, a zauzima kompletno građevinsko područje naselja

U tijeku ovog planskog razdoblja izvršila bi se I faza izrade koja obuhvata pripremne radove:

- izrada i pribavljanje podloga za izradu plana (digitalno topografsko katastarske)
- analiza vlasničkog stanja te kapaciteta i mogućnosti opskrbe infrastrukturom,
- analiza (anketa) zahtjeva stanovnika i potrebe gospodarskih djelatnosti

Sredstva za izradu pripremnih radova osigurati će se proračunom Općine.

2.2. DETALJNI PLANOVI UREĐENJA

Detaljni plan uređenja utvrđuje detaljnu namjenu površina, režime uređivanja prostora, način opremanja zemljišta komunalnom, prometnom i telekomunikacijskom infrastrukturom, uvjete za izgradnju građevina, te druge elemente od važnosti za područje za koje se plan donosi.

**2.2.1. DETALJNI PLAN UREĐENJA
TURISTIČKE ZONE “FRATRIJA”**

Cilj izrade Plana je valorizacija ove atraktivne zone, te omogućavanje izgradnje ugostiteljsko-turističkih te pratećih sadržaja, kao i definiranje uvjeta i modela turističke izgradnje i infrastrukturnih objekata i uređaja.

Površina obuhvata iznosi cca 36,0 ha, a obuhvaća cijelo građevinsko područje ove turističke zone.

U izradi je digitalna topografsko-katastarska podloga 1:1000, a prije početka same izrade plana izraditi će se Studija razvitka – prostorno programska osnova koju će verificirati Poglavarstvo Općine Kršan.

Prije donošenja DPU-a, a shodno Pravilniku o preocjeni utjecaja na okoliš NN 59/2000 obavezna je izrada studije o utjecaju na okoliš (SUO) kojom će se ocijeniti prihvatljivost zahvata i odrediti mjere zaštite okoliša.

Sredstva za izradu plana osigurati će se proračunom Općine, ili sredstvima zainteresiranih ulagača.

2.2.2. DETALJNI PLAN UREĐENJA
TURISTIČKOG NASELJA "BRESTOVA"

Cilj izrade plana je valorizacija ove atraktivne zone, te omogućavanje realizacije postavki PPUO Kršan:

-izgradnja turističko-ugostiteljskih i pratećih sadržaja na kopnu

-izgradnja morske luke posebne namjene – privezište (marina), te regulacija priveza manjih rekreacijskih plovila.

Površina obuhvata iznosi 41,0 ha, a obuhvata cijelo građevinsko područje te pripadajući akvatorij.

U prethodnom razdoblju izvršen je dio pripremnih radova – izrađena je digitalno topografsko katastarska podloga 1:1000.

Prije izrade plana potrebno je izraditi prostorno programsku osnovu (studiju razvitka) koju prihvaća Poglavarstvo.

Za navedeni zahvat potrebno je prije donošenja DPU-a izraditi i prihvatiti studiju o utjecaju na okoliš-SUO, kojom će se ocijeniti prihvatljivost zahvata i definirati posebni uvjeti zaštite okoliša.

Sredstva za izradu plana osigurati će se proračunom Općine, ili sredstvima zainteresiranih ulagača.

2.2.3. DETALJNI PLAN UREĐENJA
"TERMOELEKTRANE PLOMIN"

Cilj izrade plana je sanacija i uređenje područja termoelektrane, organizacija proizvodnog procesa i deponije pepela i ugljena, detaljno definiranje svih mjera zaštite okoliša.

Površina obuhvata iznosi cca 75 ha, a zauzima prostor određenog granicama građevinskog područja ove gospodarske zone.

Sredstva za izradu plana osigurati će investitor – Termoelektrana Plomin.

U pripreмноj fazi, osim topografsko-katastarskih podloga obavezno je izraditi kompleksnu Studiju o utjecaju na okoliš čitavog pogona (doprema, proizvodnja i odlaganje) termoelektrana, koja mora biti usvojena prije donošenja DPU-a.

U ovom planskom razdoblju bit će započeti pripremnii radovi.

Točka 4.

3. PROSTORNI PLANovi ZA KOJE SE
UTVRĐUJE POTREBA IZMJENA I
DOPUNA

3.1. IZMJENA I DOPUNA PROSTORNOG
PLANA UREĐENJA OPĆINE KRŠAN

Prostorni plan uređenja Općine Kršan je temeljni planski dokument kojim je obuhvaćeno ukupno područje Općine Kršan.

Prostorni plan sadrži osnove razvitka u prostoru, ciljeve prostornog uređenja, namjenu prostora, mjerila, smjernice, mjere i uvjete za korištenje, zaštitu i uređivanje prostora, te druge elemente od važnosti za područje Općine.

Prostorni plan Općine Kršan donijet je na sjednici Općinskog vijeća dana 28. lipnja 2002. godine, a stupio je na snagu 25. srpnja 2002. godine.

Sukladno Izvješću o stanju u prostoru, a u cilju zaštite prostora i racionalnog postupka izrade potrebno je u fazi pripreme za izradu izmjena i dopuna kroz prostorno-programsku osnovu razmotriti mogućnosti izmjene i dopune plana u dijelu namjene:

- golf igrališta
- radne zone
- lokacije etno sela
- kapaciteta turističkog smještaja
- kamenolom Šušnjeva
- kategorizacija cesta
- usklađenje tekstualnog dijela

Kroz izradu prostorno programske osnove i verifikaciju na Poglavarstvu razmotriti će se i odnosi sa kontaktnim područjem.

Sredstva za izradu plana osigurati će se proračunom Općine.

3.2. IZMJENA I DOPUNA DETALJNOG
PLANA UREĐENJA "PLOMIN LUKA"

Cilj izrade Izmjena i dopuna ovog plana je omogućavanje izgradnje suhe marine tj. realizacija postavki županijskog plana i PPUO Kršan, te izgradnja sportske lučice za privez čamaca domaćeg stanovništva.

Površina obuhvata iznosi cca 6,0 ha, a odnosi se na jugoistočni dio područja obuhvata važećeg plana (kopneni i morski dio), te usaglašavanje te zone sa drugim planskim postavkama osnovnog plana.

U pripreмноj fazi nužno je na Poglavarstvu općine verificirati Prostorno programsku osnovu -Program razvoja i izgradnje suhe marine i priveza čamaca.

Za navedeni zahvat potrebno je provesti procjenu utjecaja na okoliš, te prije donošenja Izmjene i dopune plana izraditi i prihvatiti studiju o utjecaju na okoliš (SUO).

Sredstva za izradu plana osigurati će se proračunom Općine

3.3. IZMJENA I DOPUNA DETALJNOG
PLANA UREĐENJA "TRAJEKTOG
PRISTANIŠTA I CENTRA ZA
AKVAKULTURU U PLOMINSKOM
ZALJEVU"

Cilj izrade Izmjena i dopuna ovog plana je djelomična izmjena namjene i organizacije zone između trajektnog pristaništa i centra za akvakulturu.

Prije same izrade izmjena i dopuna plana prostorno-programskom osnovom ispitati će se mogućnost lokacije servisnih sadržaja i remonta plovila u toj zoni.

Površina obuhvata (izmjena i dopuna) iznosi cca 2,5 ha, a obuhvaća plato između naselja Plomin Luke i Boljunčice.

Sredstva za izradu plana osigurana su proračunom Općine.

Točka 5.

Sastavni dio ovog Programa mjera su i grafički prikazi sa zonama obuhvata planova i to na podlozi iz Prostornog plana uređenja Općine Kršan MJ.1:25000, te na podlogama u mj. 1 : 10 000, 1:5000, 1: 2880.

III. MJERE ZAŠTITE OKOLIŠA I DRUGE MJERE

Točka 6.

Sukladno Izvješću o stanju u prostoru u dvogodišnjem razdoblju Programa potrebno je:

- 3.1 Osim sveobuhvatne SUO za područje termoelektrana potrebna je daljnja razrada sustava praćenja kakvoće zraka i njihovo uključivanje u županijsku mrežu.
- 3.2 Izraditi program praćenja kakvoće mora u zonama kupanja i rekreacije.
- 3.3 Izraditi procjenu ugroženosti od požara i plan zaštite od požara.
- 3.4 Pripremiti izradu karte ugroženosti izvorišta voda te provesti ograđivanje jama i špilja na području treće i četvrte zaštitne zone izvorišta.

Točka 7.

Nastaviti s aktivnostima na izgradnji kanalizacijskog sistema Plomin.

Točka 8.

Nastaviti s aktivnostima na pripremi, izradi i provedbi zaštite prirode za Park prirode "Učka" i Zaštićeni krajolik područja Učke (suradnja na izradi i donošenju Prostornog plana posebnih obilježja Parka prirode Učka).

Točka 9.

Pristupiti pripremi i izradi karte buke u svrhu zaštite od buke i negativnog utjecaja emisija iz prometa, radnih i industrijskih zona.

IV. KAPITALNI OBJEKTI I PROGRAMI RAZVITKA

Točka 10.

Programom mjera utvrđuju se kapitalni objekti Općine Kršan koji će se pripremati za izgradnju i koji će se eventualno započeti graditi, te koji će se u cijelosti ili djelomično financirati sredstvima proračuna.

1. SPORTSKA ŠKOLSKA DVORANA UZ ŠKOLU PODPIČAN
2. VODOPSKRBNI SUSTAV PLOMIN-VIDIKOVAC-DONADIĆI- BRESTOVA
3. KANALIZACIJSKI SUSTAV PLOMIN (sjeverni i južni dio Plomina)
4. PRATEĆA INFRASTRUKTURA U RADNOJ ZONI PODPIČAN
5. INFRASTRUKTURA STAROG GRADA KRŠAN
6. REKONSTRUKCIJA VODOSPREME PLOMIN
7. I FAZA PRIVEZA ČAMACA- SPORTSKA LUČICA PLOMIN
8. PROGRAM RAZVOJA POLJOPRIVREDE I PROGRAM GOSPODARENJA POLJOPRIVREDNIM ZEMLJIŠTEM

Za podtočku 1. izrađen je idejni projekt i u postupku je ishođenje lokacijske dozvole, za podtočku 2. ishodovana je načelna dozvola i jedna građevna dozvola, a za podtočku 7. na snazi je detaljni plan (lokacijska dozvola).

Izrađeni Plan i Program razvoja poljoprivrede na području Općine (podtočka 8.) utvrdio je stanje i mogućnosti poljoprivrednih resursa i proizvodnje, kao i oblikovanje temeljnih odrednica razvitka poljoprivrede kojima će se povećati društvena i gospodarska učinkovitost poljoprivrednog sektora odgovarajućim gospodarenjem zemljištem.

Točka 11.

Za objekte iz točke 10. (osim objekte navedene podtočkom 1., 2., 7.) potrebno je obaviti pripremu za izgradnju koja obuhvaća:

- pribavljanje dokumentacije potrebne za ishodovanje lokacijskih dozvola
- obavljanje geodetskih poslova
- obavljanje imovinsko-pravnih poslova
- prelaganje instalacija pribavljanje projektne dokumentacije – idejne, glavne (za ishodovanje građ. dozvola) te izvedbene
- ishodovanje građevinskih dozvola.

SLUŽBENO GLASILO OPĆINE KRŠAN

Broj 9 - Stranica 63

05. listopada 2002.

Za Program iz podtočke 8. potrebno je nastaviti sa daljnjim aktivnostima a naročito na :

- zakupu, koncesijama i prodaji poljoprivrednog zemljišta u državnom vlasništvu,
- razvoju zajedničkih funkcija u zadruzi,
- pripremi za izgradnju i izgradnji preradbenih objekata (mljekara, obrada povrća, i dorada sjemena).

Točka 12.

Stupanjem na snagu ovog Programa mjera mogu započeti pripremni radovi za izradu i izrada prostornih planova čija je izrada ili izmjena i dopuna planirana.

Izrada prostornih planova definiranih ovim Programom mjera može započeti za one planove koji su zacrtani važećim prostornim planom šireg područja: PPUO Kršan i PPIŽ.

Točka 13.

Način i postupak donošenja prostornih planova propisan je Zakonom o prostornom uređenju (NN broj 30/94, 68/98, 35/99, 61/00, 32/02), a način i postupak provođenja javne rasprave i donošenja plana, izmjena i dopuna i stavljanja van snage propisan je Uredbom o javnoj raspravi u postupku donošenja prostornih planova (NN br.101/98). Zahvati za koje je obavezna procjena utjecaja na okoliš, kao i način izrade studije o utjecaju na okoliš propisana je Pravilnikom o procjeni utjecaja na okoliš (NN 59/2000).

Točka 14.

Nositelj izrade svih dokumenata prostornog uređenja – prostornih planova je Općina Kršan

Točka 15.

Ovaj Program mjera stupa na snagu danom objave u "Službenom glasilu Općine Kršan".

OPĆINSKO VIJEĆE OPĆINE KRŠAN

Klasa: 021-05/04-01/4
Ur.br: 2144/04-05-04-4
Kršan, 02. lipnja 2004.

Potpredsjednik
Općinskog vijeća

Zdravko Vidak, v.r.

9.

Na temelju članka 34. st. 1. Zakona o lokalnoj i područnoj (regionalnoj) samoupravi ("Narodne novine" br. 33/01, 60/01.) i članka 7. Poslovnika Općinskog vijeća Općine Kršan ("Službeno glasilo Općine Kršan" br. 7/01.), Općinsko vijeće Općine Kršan je na sjednici održanoj dana 02. lipnja 2004. godine donijelo

RJEŠENJE o izboru predsjednika Općinskog vijeća Općine Kršan

I.

Za predsjednika Općinskog vijeća Općine Kršan izabire se ZDRAVKO VIDAK iz Kršana, Blaškovići 21.

II.

Ovo rješenje stupa na snagu danom donošenja, a objavit će se u "Službenom glasilu Općine Kršan".

OPĆINSKO VIJEĆE OPĆINE KRŠAN

Klasa: 021-05/04-01/4
Ur. broj: 2144/04-05-04-5
Kršan, 02. lipnja 2004.

Potpredsjednik
Općinskog vijeća

Zdravko Vidak, v.r.

10.

Na temelju članka 91. st. 1. al. 3. Zakona o lokalnoj i područnoj (regionalnoj) samoupravi ("Narodne novine" br. 33/01, 60/01.) i članka 14. st.3. Poslovnika Općinskog vijeća Općine Kršan ("Službeno glasilo Općine Kršan" br. 7/01.), Općinsko vijeće Općine Kršan na sjednici održanoj dana 02. lipnja 2004. godine donosi

RJEŠENJE o prestanku obnašanja dužnosti potpredsjednika Općinskog vijeća Općine Kršan

I.

ZDRAVKO VIDAK iz Kršana, Blaškovići 21, prestaje obnašati dužnost potpredsjednika

SLUŽBENO GLASILO OPĆINE KRŠAN

03. lipnja 2004.

Stranica 64 - Broj 06

Općinskog vijeća Općine Kršan, zbog podnošenja ostavke na tu dužnost.

II.

Ovo rješenje stupa na snagu danom donošenja, a objavit će se u "Službenom glasilu Općine Kršan".

OPĆINSKO VIJEĆE OPĆINE KRŠAN

Klasa: 021-05/04-01/4
Ur. broj: 2144/04-05-04-6
Kršan, 02. lipnja 2004.

Potpredsjednik
Općinskog vijeća

Zdravko Vidak, v.r.

11.

Na temelju članka 34. st. 1. Zakona o lokalnoj i područnoj (regionalnoj) samoupravi ("Narodne novine" br. 33/01, 60/01.) i članka 7. Poslovnika Općinskog vijeća Općine Kršan ("Službeno glasilo Općine Kršan" br. 7/01.), Općinsko vijeće Općine Kršan je na sjednici održanoj dana 2. lipnja 2004. godine donijelo

RJEŠENJE o izboru potpredsjednika Općinskog vijeća Općine Kršan

I.

Za potpredsjednika Općinskog vijeća Općine Kršan izabire se MARIO MUŠKARDIN iz Vozilići 23 A.

II.

Ovo rješenje stupa na snagu danom donošenja, a objavit će se u "Službenom glasilu Općine Kršan".

OPĆINSKO VIJEĆE OPĆINE KRŠAN

Klasa: 021-05/04-01/4
Ur. broj: 2144/04-05-04-7
Kršan, 02. lipnja 2004.

Potpredsjednik
Općinskog vijeća

Zdravko Vidak, v.r.

12.

Na temelju članka 32. stavak 2. Zakona o proračunu ("Narodne novine" broj 96/03) i članka 18. Statuta Općine Kršan ("Službeno glasilo Općine Kršan" br. 5/01 i 7/02), Općinsko vijeće Općine Kršan, na sjednici održanoj dana 02.06.2004. godine donijelo je

I. izmjene i dopune Proračuna Općine Kršan za 2004. godinu

Članak 1.

U Proračunu Općine Kršan za 2004. godinu («Službeno glasilo Općine Kršan» br.10/03) članak 1. mijenja se i glasi:

Proračuna Općine Kršan za 2004. godinu sadrži:

Opći dio

A. RAČUN PRIHODA I RASHODA

Proračun 2004

6	Prihodi poslovanja Primici od prodaje	21.813.252,52
7	nefinancijske imovine	2.333.800,00
3	Rashodi poslovanja	18.266.700,00
4	Rashodi za nabavu nefinancijske imovine	14.992.000,00
	Razlika - višak/manjak	-9.111.647,48

B. RAČUN FINANCIRANJA

8	Primici od financijske imovine i zaduživanja	12.160.000,00
5	Izdaci za financijsku imovinu i otplate zajmova Neto zaduživanje /financiranje	680.000,00 11.480.000,00

*Višak/manjak + Neto
financiranje* 2.368.352,52

*MANJAK SREDSTAVA IZ
PRETHODNIH GODINA* -2.368.352,52

*Višak/manjak + Raspoloživa
sredstva iz prethodnih godina +
Neto financiranje* 0,00

SLUŽBENO GLASILO OPĆINE KRŠAN

Broj 9 - Stranica 65

05. listopada 2002.

Članak 2.

Članak 2. mijenja se i glasi:

Prihodi i primici, rashodi i izdaci utvrđeni su u Bilanci prihoda i rashoda u drugom dijelu Općeg dijela Proračuna raspoređeni po ekonomskoj klasifikaciji do četvrte razine računskog plana kako slijedi:

Opći dio

Ekonom. Klasifikacija	OPIS	Proračun 2004. godine	I. izmjene i dop. Proračuna 2004. godine	Plan proračuna 2005. godine	Plan proračuna 2006. godine
1	2	3	4	5	6

A. RAČUN PRIHODA I RASHODA

6	PRIHODI	21.532.700,00	21.813.252,52	23.326.000,00	23.318.000,00
61	Prihodi od poreza	5.476.000,00	6.076.000,00	6.996.000,00	7.106.000,00
611	Porez i prirez na dohodak	1.076.000,00	1.276.000,00	1.996.000,00	2.106.000,00
6111	Porez i prirez na dohodak od nesamostalnog rada	805.000,00	1.005.000,00	1.700.000,00	1.800.000,00
6112	Porez i prirez na dohodak od samostalnih djelatnosti	245.000,00	245.000,00	270.000,00	280.000,00
6113	Porez i prirez na dohodak od imovine i imovinskih prava	16.000,00	16.000,00	16.000,00	16.000,00
6114	Porez i prirez na dohodak od kapitala	5.000,00	5.000,00	5.000,00	5.000,00
6115	Porez i prirez na dohodak po godišnjoj prijavi	0,00	0,00	0,00	0,00
6116	Porez i prirez na doh.utvrđ.u postupku nadzora preth.godine	5.000,00	5.000,00	5.000,00	5.000,00
612	Porez na dobit	4.100.000,00	4.300.000,00	4.500.000,00	4.500.000,00
6121	Porez na dobit od poduzetnika	2.100.000,00	3.000.000,00	3.000.000,00	3.000.000,00
6123	Porez na dobit po odbitku na divid.i udjele u dobiti	2.000.000,00	1.300.000,00	1.500.000,00	1.500.000,00
613	Porezi na imovinu	200.000,00	400.000,00	400.000,00	400.000,00
6131	Stalni porezi na nepokretnu imovinu (zemlju, zgrade, kuće i ostalo)	100.000,00	100.000,00	100.000,00	100.000,00
6134	Povremeni porezi na imovinu	100.000,00	300.000,00	300.000,00	300.000,00
614	Porezi na robu i usluge	100.000,00	100.000,00	100.000,00	100.000,00
6142	Porez na promet	50.000,00	50.000,00	50.000,00	50.000,00
6145	Porezi na korištenje dobara ili izvođenje aktivnosti	50.000,00	50.000,00	50.000,00	50.000,00
63	Pomoći iz inozemstva i od subjekata opće države	270.000,00	500.000,00	400.000,00	300.000,00
633	Pomoći iz proračuna	270.000,00	500.000,00	400.000,00	300.000,00
6331	Tekuće pomoći iz proračuna	70.000,00	300.000,00	200.000,00	100.000,00
6332	Kapitalne pomoći iz proračuna	200.000,00	200.000,00	200.000,00	200.000,00
64	Prihodi od imovine	11.066.000,00	10.426.000,00	11.234.000,00	11.216.000,00
641	Prihodi od financijske imovine	6.000,00	6.000,00	6.000,00	6.000,00
6413	Kamate na oročena sredstva i depozite po viđenju	6.000,00	6.000,00	6.000,00	6.000,00
642	Prihodi od nefinancijske imovine	11.060.000,00	10.420.000,00	11.228.000,00	11.210.000,00

SLUŽBENO GLASILO OPĆINE KRŠAN

03. lipnja 2004.

Stranica 66 - Broj 06

Ekon. Klasifikacija	OPIS	Proračun 2004. godine	I. izmjene i dop. Proračuna 2004. godine	Plan proračuna 2005. godine	Plan proračuna 2006. godine
1	2	3	4	5	6
6421	Naknade za koncesije	10.000,00	10.000,00	10.000,00	10.000,00
6422	Prihodi od zakupa i iznajmljivanja imovine	310.000,00	350.000,00	178.000,00	160.000,00
6423	Ostali prihodi od nefinancijske imovine	10.740.000,00	10.060.000,00	11.040.000,00	11.040.000,00
65	Prihodi od admin.pristojbi i po posebnim propisima	4.720.700,00	4.811.252,52	4.696.000,00	4.696.000,00
651	Administrativne (upravne) pristojbe	0,00	5.000,00	5.000,00	5.000,00
6514	Ostale pristojbe	0,00	5.000,00	5.000,00	5.000,00
652	Prihodi po posebnim propisima	4.720.700,00	4.806.252,52	4.691.000,00	4.691.000,00
6523	Komunalni doprinosi i druge naknade utvrđene posebnim zakonom	4.570.000,00	4.570.000,00	4.570.000,00	4.570.000,00
6524	Doprinos za šume	700,00	700,00	1.000,00	1.000,00
6526	Ostali nespomenuti prihodi	150.000,00	235.552,52	120.000,00	120.000,00
7	Primici od prodaje kapitalne imovine	2.333.800,00	2.333.800,00	910.000,00	710.000,00
71	Primici od prodaje neproizvedene imovine	150.000,00	150.000,00	100.000,00	100.000,00
711	Primici od prodaje materijalne imovine - prirodna bogatstva	150.000,00	150.000,00	100.000,00	100.000,00
7111	Zemljište	150.000,00	150.000,00	100.000,00	100.000,00
72	Primici od prodaje proizvedene imovine	2.183.800,00	2.183.800,00	810.000,00	610.000,00
721	Primici od prodaje građevinskih objekata	2.183.800,00	2.183.800,00	810.000,00	610.000,00
7211	Stambeni objekti	300.000,00	300.000,00	300.000,00	300.000,00
7212	Poslovni objekti	1.868.800,00	1.868.800,00	500.000,00	300.000,00
7214	Ostali građevinski objekti	15.000,00	15.000,00	10.000,00	10.000,00
	UKUPNI PRIHODI	23.866.500,00	24.147.052,52	24.236.000,00	24.028.000,00
3	Rashodi	17.515.700,00	18.266.700,00	14.641.000,00	15.893.000,00
31	Rashodi za zaposlene	1.485.000,00	1.485.000,00	1.485.000,00	1.485.000,00
311	Plaće	1.250.000,00	1.250.000,00	1.250.000,00	1.250.000,00
3111	Plaće za redovan rad	1.250.000,00	1.250.000,00	1.250.000,00	1.250.000,00
312	Ostali rashodi za zaposlene	20.000,00	20.000,00	20.000,00	20.000,00
3121	Ostali rashodi za zaposlene	20.000,00	20.000,00	20.000,00	20.000,00
313	Doprinosi na plaće	215.000,00	215.000,00	215.000,00	215.000,00
3131	Doprinosi za mirovinsko osiguranje	0,00	0,00	0,00	0,00
3132	Doprinosi za zdravstveno osiguranje	193.750,00	193.750,00	193.750,00	193.750,00
3133	Doprinosi za zapošljavanje	21.250,00	21.250,00	21.250,00	21.250,00
32	Materijalni rashodi	11.120.000,00	12.191.000,00	8.525.000,00	9.427.000,00
321	Naknade troškova zaposlenima	87.000,00	89.000,00	87.000,00	87.000,00
3211	Službena putovanja	27.000,00	27.000,00	27.000,00	27.000,00
3212	Naknade za prijevoz, za rad na terenu i odvojeni život	50.000,00	50.000,00	50.000,00	50.000,00
3213	Stručno usavršavanje zaposlenika	10.000,00	12.000,00	10.000,00	10.000,00
322	Rashodi za materijal i energiju	512.000,00	512.000,00	562.000,00	562.000,00
3221	Uredski materijal i ostali materijalni rashodi	92.000,00	92.000,00	92.000,00	92.000,00
3223	Energija	415.000,00	415.000,00	465.000,00	465.000,00

SLUŽBENO GLASILO OPĆINE KRŠAN

Broj 9 - Stranica 67

05. listopada 2002.

Ekon. Klasifikacija	OPIS	Proračun 2004. godine	I. izmjene i dop. Proračuna 2004. godine	Plan proračuna 2005. godine	Plan proračuna 2006. godine
1	2	3	4	5	6
3225	Sitni inventar i auto gume	5.000,00	5.000,00	5.000,00	5.000,00
323	Rashodi za usluge	9.960.000,00	11.029.000,00	7.315.000,00	8.217.000,00
3231	Usluge telefona, pošte i prijevoza	80.000,00	80.000,00	80.000,00	80.000,00
3232	Usluge tekućeg i investicijskog održavanja	4.720.000,00	5.557.000,00	3.140.000,00	3.640.000,00
3233	Usluge promidžbe i informiranja	110.000,00	110.000,00	110.000,00	110.000,00
3234	Komunalne usluge	945.000,00	1.252.000,00	825.000,00	825.000,00
3235	Zakupnine i najamnine	0,00	53.000,00	0,00	0,00
3236	Zdravstvene i veterinarske usluge	40.000,00	40.000,00	40.000,00	42.000,00
3237	Intelektualne i osobne usluge	4.045.000,00	3.917.000,00	3.100.000,00	3.500.000,00
3238	Računalne usluge	20.000,00	20.000,00	20.000,00	20.000,00
329	Ostali nespomenuti rashodi poslovanja	561.000,00	561.000,00	561.000,00	561.000,00
3291	Naknade za rad predstavničkih i izvršnih tijela, povjerenstava i slično	250.000,00	250.000,00	250.000,00	250.000,00
3292	Premije osiguranja	21.000,00	21.000,00	21.000,00	21.000,00
3293	Reprezentacija	60.000,00	60.000,00	60.000,00	60.000,00
3299	Ostali nespomenuti rashodi poslovanja	230.000,00	230.000,00	230.000,00	230.000,00
34	Financijski rashodi	204.000,00	204.000,00	204.000,00	204.000,00
342	Kamate za primljene zajmove	130.000,00	130.000,00	130.000,00	130.000,00
3423	Kamate za primljene zajmove od banaka i ostalih financijskih institucija izvan javnog sektora	120.000,00	120.000,00	120.000,00	120.000,00
3424	Kamate za primljene zajmove od ostalih tuzemnih trgovačkih društava	10.000,00	10.000,00	10.000,00	10.000,00
343	Ostali financijski rashodi	74.000,00	74.000,00	74.000,00	74.000,00
3431	Bankarske usluge i usluge platnog prometa	25.000,00	25.000,00	25.000,00	25.000,00
3433	Zatezne kamate	5.000,00	5.000,00	5.000,00	5.000,00
3434	Ostali nespomenuti financijski rashodi	44.000,00	44.000,00	44.000,00	44.000,00
36	Pomoći dane u inozemstvo i unutar opće države	640.000,00	820.000,00	640.000,00	650.000,00
363	Pomoći unutar opće države	640.000,00	820.000,00	640.000,00	650.000,00
3631	Tekuće pomoći unutar opće države	640.000,00	820.000,00	640.000,00	650.000,00
37	Naknade građanima i kućanstvima iz zavoda i iz proračuna	1.136.700,00	1.136.700,00	1.157.000,00	1.177.000,00
372	Naknade građanima i kućanstvima iz proračuna	1.136.700,00	1.136.700,00	1.157.000,00	1.177.000,00
3721	Naknade građanima i kućanstvima u novcu	286.700,00	286.700,00	307.000,00	327.000,00
3722	Naknade građanima i kućanstvima u naravi	850.000,00	850.000,00	850.000,00	850.000,00
38	Donacije i ostali rashodi	2.930.000,00	2.430.000,00	2.630.000,00	2.950.000,00
381	Tekuće donacije	2.280.000,00	2.280.000,00	2.280.000,00	2.300.000,00
3811	Tekuće donacije u novcu	2.280.000,00	2.280.000,00	2.280.000,00	2.300.000,00
38111	Tekuće donacije zdravstvenim neprofitnim organizacijama	50.000,00	50.000,00	50.000,00	70.000,00
38113	Tekuće donacije nacionalnim zajednicama i manjinama	50.000,00	50.000,00	50.000,00	50.000,00
38114	Tekuće donacije udrugama građana i političkim strankama	114.000,00	114.000,00	114.000,00	114.000,00
38115	Tekuće donacije sportskim društvima	754.000,00	754.000,00	754.000,00	754.000,00
38119	Ostale tekuće donacije	1.312.000,00	1.312.000,00	1.312.000,00	1.312.000,00

SLUŽBENO GLASILO OPĆINE KRŠAN

03. lipnja 2004 .

Stranica 68 - Broj 06

Ekon. Klasifikacija	OPIS	Proračun 2004. godine	I. izmjene i dop. Proračuna 2004. godine	Plan proračuna 2005. godine	Plan proračuna 2006. godine
1	2	3	4	5	6
382	Kapitalne donacije	500.000,00	0,00	200.000,00	500.000,00
3822	Kapitalne donacije neprofitnim organizacijama	500.000,00	0,00	200.000,00	500.000,00
383	Kazne, penali i naknade štete	150.000,00	150.000,00	150.000,00	150.000,00
3831	Naknade šteta pravnim i fizičkim osobama	150.000,00	150.000,00	150.000,00	150.000,00
4	Rashodi za nabavu nefinancijske imovine	5.835.000,00	14.992.000,00	8.615.000,00	6.935.000,00
41	Rashodi za nabavu neproizvedene imovine	100.000,00	100.000,00	100.000,00	100.000,00
411	Materijalna imovina - prirodna bogatstva	100.000,00	100.000,00	100.000,00	100.000,00
4111	Zemljište	100.000,00	100.000,00	100.000,00	100.000,00
42	Rashodi za nabavu proizvedene dugotrajne imovine	5.735.000,00	14.892.000,00	8.515.000,00	6.835.000,00
421	Građevinski objekti	5.400.000,00	14.572.000,00	8.360.000,00	6.680.000,00
4212	Poslovni objekti	0,00	0,00	0,00	0,00
4213	Ceste, želj. i sl. građevinski objekti	80.000,00	80.000,00	0,00	0,00
4214	Ostali građevinski objekti	5.320.000,00	14.492.000,00	8.360.000,00	6.680.000,00
422	Postrojenja i oprema	135.000,00	135.000,00	135.000,00	135.000,00
4221	Uredska oprema i namještaj	70.000,00	70.000,00	70.000,00	70.000,00
4222	Komunikacijska oprema	15.000,00	15.000,00	15.000,00	15.000,00
4227	Uređaji i iprema za ostale namjene	50.000,00	50.000,00	50.000,00	50.000,00
423	Prijevozna sredstva	180.000,00	165.000,00	0,00	0,00
4231	Prijevozna sredstva u cestovnom prometu	180.000,00	165.000,00	0,00	0,00
426	Nematerijalna proizvedena imovina	20.000,00	20.000,00	20.000,00	20.000,00
4262	Ulaganja u računalne programe	20.000,00	20.000,00	20.000,00	20.000,00
	UKUPNI RASHODI	23.350.700,00	33.258.700,00	23.256.000,00	22.828.000,00
	Višak/manjak	515.800,00	-9.111.647,48	980.000,00	1.200.000,00

B.RAČUN FINANCIRANJA

8	Primici od financijske imovine i zaduživanja	160.000,00	12.160.000,00	0,00	0,00
81	Povrat zajmova danih neprofitnim organizacijama, građanima i kućanstvima u tuzemstvu - kratkoročni	160.000,00	160.000,00	0,00	0,00
812	Povrat zajmova danih neprofitnim organizacijama, građanima i kućanstvima u tuzemstvu - kratkoročni	160.000,00	160.000,00	0,00	0,00
8121	Povrat zajmova danih neprofitnim organizacijama, građanima i kućanstvima u tuzemstvu - kratkoročni	160.000,00	160.000,00	0,00	0,00
84	Primici od zaduživanja	0,00	12.000.000,00	0,00	0,00
842	Primljeni zajmovi od banaka i ostalih financijskih institucija u javnom sektoru	0,00	12.000.000,00	0,00	0,00
8421	Primljeni zajmovi od banaka i ostalih financijskih institucija u javnom sektoru	0,00	12.000.000,00	0,00	0,00
	UKUPNI PRIMICI	160.000,00	12.160.000,00	0,00	0,00
5	Izdaci za financijsku imovinu i otplate zajmova	680.000,00	680.000,00	980.000,00	1.200.000,00
54	Izdaci za otplatu glavnice primljenih zajmova	680.000,00	680.000,00	980.000,00	1.200.000,00

SLUŽBENO GLASILO OPĆINE KRŠAN

Broj 9 - Stranica 69

05. listopada 2002.

Ekon. Klasifikacija	OPIS	Proračun 2004. godine	I. izmjene i dop. Proračuna 2004. godine	Plan proračuna 2005. godine	Plan proračuna 2006. godine
1	2	3	4	5	6
542	Otplata glavnice primljenih zajmova od banaka i ostalih financijskih institucija u javnom sektoru	680.000,00	680.000,00	980.000,00	1.200.000,00
5421	Otplata glavnice primljenih zajmova od tuzemnih banaka i ostalih financijskih institucija u javnom sektoru	680.000,00	680.000,00	980.000,00	1.200.000,00
	UKUPNI IZDACI	680.000,00	680.000,00	980.000,00	1.200.000,00
	Neto zaduživanje/financiranje	-520.000,00	11.480.000,00	-980.000,00	-1.200.000,00
Višak/manjak + Neto financiranje		-4.200,00	2.368.352,52	0,00	0,00
RASPOLOŽIVA SREDSTVA ILI MANJAK IZ PRETHODNIH GODINA		4.200,00	-2.368.352,52	0,00	0,00
Višak/manjak + Neto financiranje + Raspoloživa sredstva iz prethodnih godina		0,00	0,00	0,00	0,00

Članak 3.

Rashodi i izdaci Proračuna u svoti od 33.938.700,00 kn raspoređuju se po namjenama i programima u Posebnom dijelu Proračuna kako slijedi:

Posebni dio

Ekon. Klasifikacija	OPIS	Proračun 2004. godine	I. izmjene i dop. Proračuna 2004. godine	Plan proračuna 2005. godine	Plan proračuna 2006. godine
1	2	3	4	5	6

RAZDJEL 1 JEDINSTVENI UPRAVNI ODJEL

Glava 1 Jedinostveni upravni odjel

3	Rashodi	3.179.000,00	3.294.000,00	3.199.000,00	3.219.000,00
31	Rashodi za zaposlene	1.485.000,00	1.485.000,00	1.485.000,00	1.485.000,00
311	Plaće	1.250.000,00	1.250.000,00	1.250.000,00	1.250.000,00
3111	Plaće za redovan rad	1.250.000,00	1.250.000,00	1.250.000,00	1.250.000,00
311110	Plaće za zaposlene (sa načelnikom profesional.)	1.250.000,00	1.250.000,00	1.250.000,00	1.250.000,00
312	Ostali rashodi za zaposlene	20.000,00	20.000,00	20.000,00	20.000,00
3121	Ostali rashodi za zaposlene	20.000,00	20.000,00	20.000,00	20.000,00
312130	Darovi-jubilarni nagrade, darovi djeci i ost. neoporezivi izdaci	20.000,00	20.000,00	20.000,00	20.000,00
313	Doprinosi na plaće	215.000,00	215.000,00	215.000,00	215.000,00
3131	Doprinosi za mirovinsko osiguranje	0,00	0,00	0,00	0,00
313110	Doprinosi za mirovinsko osiguranje	0,00	0,00	0,00	0,00

SLUŽBENO GLASILO OPĆINE KRŠAN

03. lipnja 2004.

Stranica 70 - Broj 06

Ekon. Klasifikacija	OPIS	Proračun 2004. godine	I. izmjene i dop. Proračuna 2004. godine	Plan proračuna 2005. godine	Plan proračuna 2006. godine
1	2	3	4	5	6
3132	<i>Doprinosi za zdravstveno osiguranje</i>	193.750,00	193.750,00	193.750,00	193.750,00
313210	Doprinosi za obvezno zdravstveno osiguranje	193.750,00	193.750,00	193.750,00	193.750,00
3133	<i>Doprinosi za zapošljavanje</i>	21.250,00	21.250,00	21.250,00	21.250,00
313310	Doprinosi za zapošljavanje	21.250,00	21.250,00	21.250,00	21.250,00
32	<i>Materijalni rashodi</i>	1.160.000,00	1.275.000,00	1.160.000,00	1.160.000,00
321	<i>Naknade troškova zaposlenima</i>	87.000,00	89.000,00	87.000,00	87.000,00
3211	<i>Službena putovanja</i>	27.000,00	27.000,00	27.000,00	27.000,00
321110	Dnevnice za službeni put u zemlji	5.000,00	5.000,00	5.000,00	5.000,00
321120	Dnevnice za službeni put u inozemstvu	3.000,00	3.000,00	3.000,00	3.000,00
321130	Naknade za smještaj na službenom putu u zemlji	4.000,00	4.000,00	4.000,00	4.000,00
321140	Naknade za smještaj na službenom putu u inozemstvu	2.000,00	2.000,00	2.000,00	2.000,00
321150	Naknade za prijevoz na službenom putu u zemlji	6.000,00	6.000,00	6.000,00	6.000,00
321160	Naknade za prijevoz na službenom putu u inozemstvu	2.000,00	2.000,00	2.000,00	2.000,00
321190	Ostali rashodi za službena putov.-cestarine i sl.	5.000,00	5.000,00	5.000,00	5.000,00
3212	<i>Naknade za prijevoz, za rad na terenu i odvojeni život</i>	50.000,00	50.000,00	50.000,00	50.000,00
321210	Naknade za prijevoz na posao i s posla	50.000,00	50.000,00	50.000,00	50.000,00
3213	<i>Stručno usavršavanje zaposlenika</i>	10.000,00	12.000,00	10.000,00	10.000,00
321310	Seminari, savjetovanja i simpoziji	10.000,00	12.000,00	10.000,00	10.000,00
322	<i>Rashodi za materijal i energiju</i>	212.000,00	212.000,00	212.000,00	212.000,00
3221	<i>Uredski materijal i ostali materijalni rashodi</i>	92.000,00	92.000,00	92.000,00	92.000,00
322110	Uredski materijal	50.000,00	50.000,00	50.000,00	50.000,00
322120	Literatura (publikacije, časopisi, glasila, knjige i ostalo)	20.000,00	20.000,00	20.000,00	20.000,00
322140	Materijal i sredstva za čišćenje i održavanje	10.000,00	10.000,00	10.000,00	10.000,00
322190	Ostali materijal	12.000,00	12.000,00	12.000,00	12.000,00
3223	<i>Energija</i>	115.000,00	115.000,00	115.000,00	115.000,00
322311	Električna energija-ostala	75.000,00	75.000,00	75.000,00	75.000,00
322340	Motorni benzin i dizel gorivo	40.000,00	40.000,00	40.000,00	40.000,00
3225	<i>Sitni inventar i auto gume</i>	5.000,00	5.000,00	5.000,00	5.000,00
322510	Sitni inventar	5.000,00	5.000,00	5.000,00	5.000,00
323	<i>Rashodi za usluge</i>	650.000,00	763.000,00	650.000,00	650.000,00
3231	<i>Usluge telefona, pošte i prijevoza</i>	80.000,00	80.000,00	80.000,00	80.000,00
323110	Usluge telefona, telefaksa	50.000,00	50.000,00	50.000,00	50.000,00
323130	Poštarina (pisma, tiskanice i sl.)	30.000,00	30.000,00	30.000,00	30.000,00
3232	<i>Usluge tekućeg i investicijskog održavanja</i>	240.000,00	200.000,00	240.000,00	240.000,00
3232101	Pričuva (Kani)	100.000,00	60.000,00	100.000,00	100.000,00
323220	Usluge tek.i investic.održ postr.i opreme	80.000,00	80.000,00	80.000,00	80.000,00
323221	Usluge tek.i investic.održavanje-redovno tekuće	30.000,00	30.000,00	30.000,00	30.000,00
323230	Usluge tek.i investic.održ prijevoznih sredstava	30.000,00	30.000,00	30.000,00	30.000,00
3233	<i>Usluge promidžbe i informiranja</i>	110.000,00	110.000,00	110.000,00	110.000,00
323320	Tisak-za natječaje i oglase	50.000,00	50.000,00	50.000,00	50.000,00
323390	Usluge promidžbe i inform.(Opć.glasilo, web str. ...)	60.000,00	60.000,00	60.000,00	60.000,00

SLUŽBENO GLASILO OPĆINE KRŠAN

Broj 9 - Stranica 71

05. listopada 2002.

Ekon. Klasifikacija	OPIS	Proračun 2004. godine	I. izmjene i dop. Proračuna 2004. godine	Plan proračuna 2005. godine	Plan proračuna 2006. godine
1	2	3	4	5	6
3235	Zakupnine i najamnine	0,00	53.000,00	0,00	0,00
323590	Zakup poslovnih prostora	0,00	53.000,00	0,00	0,00
3237	Intelektualne i osobne usluge	200.000,00	300.000,00	200.000,00	200.000,00
323790	Intelektualne usluge	200.000,00	300.000,00	200.000,00	200.000,00
3238	Računalne usluge	20.000,00	20.000,00	20.000,00	20.000,00
323820	Usluge razvoja software-a	20.000,00	20.000,00	20.000,00	20.000,00
329	Ostali nespomenuti rashodi poslovanja	211.000,00	211.000,00	211.000,00	211.000,00
3292	Premije osiguranja	21.000,00	21.000,00	21.000,00	21.000,00
329210	Premije osiguranja prijevoznih sredstava	10.000,00	10.000,00	10.000,00	10.000,00
329220	Premije osiguranja -građevinski objekti	6.000,00	6.000,00	6.000,00	6.000,00
329221	Premije osiguranja -dugotrajne imovine	5.000,00	5.000,00	5.000,00	5.000,00
3293	Reprezentacija	60.000,00	60.000,00	60.000,00	60.000,00
329310	Reprezentacija	60.000,00	60.000,00	60.000,00	60.000,00
3299	Ostali nespomenuti rashodi poslovanja	130.000,00	130.000,00	130.000,00	130.000,00
329990	Tekuća rezerva	80.000,00	80.000,00	80.000,00	80.000,00
329993	Naknada za rad u Općini po ugov.o djelu	50.000,00	50.000,00	50.000,00	50.000,00
34	Financijski rashodi	204.000,00	204.000,00	204.000,00	204.000,00
342	Kamate za primljene zajmove	130.000,00	130.000,00	130.000,00	130.000,00
3423	Kamate za primljene zajmove od banaka i ostalih financijskih institucija izvan javnog sektora	120.000,00	120.000,00	120.000,00	120.000,00
342310	Kamate za primljene zajmove od tuzemnih banaka i ostalih financijskih institucija izvan javnog sektora-po kreditu HBOR-a	120.000,00	120.000,00	120.000,00	120.000,00
3424	Kamate za primljene zajmove od ostalih tuzemnih trgovačkih društava	10.000,00	10.000,00	10.000,00	10.000,00
342410	Kamate za primljene zajmove od ostalih tuzemnih trgovačkih društava	10.000,00	10.000,00	10.000,00	10.000,00
343	Ostali financijski rashodi	74.000,00	74.000,00	74.000,00	74.000,00
3431	Bankarske usluge i usluge platnog prometa	25.000,00	25.000,00	25.000,00	25.000,00
343110	Usluge banaka	20.000,00	20.000,00	20.000,00	20.000,00
343120	Usluge platnog prometa	5.000,00	5.000,00	5.000,00	5.000,00
3433	Zatezne kamate	5.000,00	5.000,00	5.000,00	5.000,00
343330	Zatezne kamate iz poslovnih odnosa i drugo	5.000,00	5.000,00	5.000,00	5.000,00
3434	Ostali nespomenuti financijski rashodi	44.000,00	44.000,00	44.000,00	44.000,00
343490	Pristojbe i sudski troškovi	40.000,00	40.000,00	40.000,00	40.000,00
343491	Provizija porezne uprave	4.000,00	4.000,00	4.000,00	4.000,00
37	Naknade građanima i kućanstvima iz zavoda i iz proračuna	180.000,00	180.000,00	200.000,00	220.000,00
372	Naknade građanima i kućanstvima iz proračuna	180.000,00	180.000,00	200.000,00	220.000,00
372150	Stipendije i školarine	180.000,00	180.000,00	200.000,00	220.000,00
38	Donacije i ostali rashodi	150.000,00	150.000,00	150.000,00	150.000,00
383	Kazne, penali i naknade štete	150.000,00	150.000,00	150.000,00	150.000,00
3831	Naknade šteta pravnim i fizičkim osobama	150.000,00	150.000,00	150.000,00	150.000,00
383110	Naknade za štete uzrokovane prirodnim katastrofama	150.000,00	150.000,00	150.000,00	150.000,00

SLUŽBENO GLASILO OPĆINE KRŠAN

03. lipnja 2004.

Stranica 72 - Broj 06

Ekon. Klasifikacija	OPIS	Proračun 2004. godine	I. izmjene i dop. Proračuna 2004. godine	Plan proračuna 2005. godine	Plan proračuna 2006. godine
1	2	3	4	5	6
4	Rashodi za nabavu nefinancijske imovine	435.000,00	420.000,00	255.000,00	255.000,00
41	Rashodi za nabavu neproizvedene imovine	100.000,00	100.000,00	100.000,00	100.000,00
411	Materijalna imovina - prirodna bogatstva	100.000,00	100.000,00	100.000,00	100.000,00
4111	Zemljište	100.000,00	100.000,00	100.000,00	100.000,00
411190	Nabava zemljišta	100.000,00	100.000,00	100.000,00	100.000,00
42	Rashodi za nabavu proizvedene dugotrajne imovine	335.000,00	320.000,00	155.000,00	155.000,00
422	Postrojenja i oprema	135.000,00	135.000,00	135.000,00	135.000,00
4221	Uredska oprema i namještaj	70.000,00	70.000,00	70.000,00	70.000,00
422110	Računala i računalna oprema	30.000,00	30.000,00	30.000,00	30.000,00
422120	Uredski namještaj	20.000,00	20.000,00	20.000,00	20.000,00
422190	Ostala uredska oprema	20.000,00	20.000,00	20.000,00	20.000,00
4222	Komunikacijska oprema	15.000,00	15.000,00	15.000,00	15.000,00
422220	Telefoni i ostali komunikacijski uređaji	15.000,00	15.000,00	15.000,00	15.000,00
4227	Uređaji i iprema za ostale namjene	50.000,00	50.000,00	50.000,00	50.000,00
422710	Uređaji i iprema za ostale namjene	50.000,00	50.000,00	50.000,00	50.000,00
423	Prijevozna sredstva	180.000,00	165.000,00	0,00	0,00
4231	Prijevozna sredstva u cestovnom prometu	180.000,00	165.000,00	0,00	0,00
423110	Osobni automobili	180.000,00	165.000,00	0,00	0,00
425	Nematerijalna proizvedena imovina	20.000,00	20.000,00	20.000,00	20.000,00
4252	Ulaganja u računalne programe	20.000,00	20.000,00	20.000,00	20.000,00
425201	Ulaganja u računalne programe	20.000,00	20.000,00	20.000,00	20.000,00
5	Izdaci za financijsku imovinu i otplate zajmova	680.000,00	680.000,00	980.000,00	1.200.000,00
54	Izdaci za otplatu glavnice primljenih zajmova	680.000,00	680.000,00	980.000,00	1.200.000,00
542	Otplata glavnice primljenih zajmova od banaka i ostalih financijskih institucija u javnom sektoru	680.000,00	680.000,00	980.000,00	1.200.000,00
5421	Otplata glavnice primljenih zajmova od tuzemnih banaka i ostalih financijskih institucija u javnom sektoru	680.000,00	680.000,00	980.000,00	1.200.000,00
542120	Otplata glavnice primlj. zajmova - dugoročni-HBOR	680.000,00	680.000,00	980.000,00	1.200.000,00
	Ukupno glava 1	4.294.000,00	4.394.000,00	4.434.000,00	4.674.000,00

Glava 2 Program održavanja komunalne infrastrukture

3	Rashodi	4.945.000,00	6.398.000,00	3.245.000,00	3.145.000,00
32	Materijalni rashodi	4.375.000,00	5.648.000,00	2.675.000,00	2.575.000,00
322	Rashodi za materijal i energiju	300.000,00	300.000,00	350.000,00	350.000,00
3223	Energija	300.000,00	300.000,00	350.000,00	350.000,00
322310	Električna energija-javna rasvjeta	300.000,00	300.000,00	350.000,00	350.000,00
323	Rashodi za usluge	4.075.000,00	5.348.000,00	2.325.000,00	2.225.000,00
3232	Usluge tekućeg i investicijskog održavanja	3.130.000,00	4.096.000,00	1.500.000,00	1.400.000,00
32329102	Uređenje obložnih i potpornih kamenih zidova Plomin Stari Grad	100.000,00	146.000,00	0,00	0,00

SLUŽBENO GLASILO OPĆINE KRŠAN

Broj 9 - Stranica 73

05. listopada 2002.

Ekon. Klasifikacija	OPIS	Proračun 2004. godine	I. izmjene i dop. Proračuna 2004. godine	Plan proračuna 2005. godine	Plan proračuna 2006. godine
1	2	3	4	5	6
32329104	Pristupni put naselja Vozilići-zapadni dio	0,00	200.000,00	0,00	0,00
32329113	Asfaltiranje novih i popr.postojećih nerazvrstanih puteva u naseljima	1.200.000,00	2.000.000,00	1.000.000,00	1.000.000,00
32329115	Održavanje makadamskih putova	100.000,00	100.000,00	0,00	0,00
32329117	Uređenje bočarskog igrališta u Čepiću	0,00	0,00	0,00	0,00
32329119	Uređenje bočarskog igrališta u Šušnjevcima	80.000,00	150.000,00	0,00	0,00
32329120	Uređ. dječjeg i boć.igr.i DVD garaža u Kožlj.	500.000,00	500.000,00	0,00	0,00
32329121	Uređenje ostalih manjih površina i sl.	0,00	0,00	0,00	0,00
32329122	Uređenje centra Čepić -spomenika i uređenje uz glavnu cestu	100.000,00	0,00	0,00	0,00
32329124	Održavanje zemljišta-obložni i potporni zidovi, kanali i ivičnjaci, pasice i slično	0,00	0,00	0,00	0,00
32329300	Redovno održavanje javne rasvjete	200.000,00	200.000,00	0,00	0,00
32329303	Investicijsko održavanje javne rasvjete	700.000,00	700.000,00	400.000,00	300.000,00
32329304	Investicijsko održavanje rasvjete (nog.igr.Potpican i ostalo)	0,00	0,00	0,00	0,00
32329401	Održavanje groblja na području Općine Kršan (zidovi, popravci, lapidarij u Kršanu) (Ostale usluge tek.i investic.održ-groblja)	100.000,00	100.000,00	100.000,00	100.000,00
32329601	Raščišćavanje ruševnih zgrada (rušenje)	50.000,00	0,00	0,00	0,00
3234	Komunalne usluge	945.000,00	1.252.000,00	825.000,00	825.000,00
323410	Opskrba vodom	100.000,00	100.000,00	100.000,00	100.000,00
323420	Iznošenje i odvoz smeća	180.000,00	180.000,00	180.000,00	180.000,00
323430	Deratizacija i dezinfekcija	10.000,00	10.000,00	10.000,00	10.000,00
32349201	Održ.jav. površ.-košnja trave	70.000,00	70.000,00	100.000,00	100.000,00
32349202	Održ.jav. površ.-ugovor o djelu	25.000,00	25.000,00	25.000,00	25.000,00
32349203	Održavanje nerazvrst.cesta-Živice	110.000,00	150.000,00	110.000,00	110.000,00
32349205	Čišćenje deponija kom.otpada	150.000,00	100.000,00	150.000,00	150.000,00
32349206	Zbrinjavanje otpada-odlagalište Cere	0,00	47.000,00	0,00	0,00
323493	Tekuće državanje - hitne intervencije	300.000,00	450.000,00	150.000,00	150.000,00
3234931	Tekuće državanje -ostalo	0,00	120.000,00	0,00	0,00
38	Donacije i ostali rashodi	300.000,00	300.000,00	300.000,00	300.000,00
381	Tekuće donacije	300.000,00	300.000,00	300.000,00	300.000,00
3811	Tekuće donacije u novcu	300.000,00	300.000,00	300.000,00	300.000,00
3811913	Tek.pomoći za podr.vatrogasna zajedn.& DVD	300.000,00	300.000,00	300.000,00	300.000,00
36	Pomoći dane u inozemstvo i unutar opće države	270.000,00	450.000,00	270.000,00	270.000,00
363	Pomoći unutar opće države	270.000,00	450.000,00	270.000,00	270.000,00
3631	Tekuće pomoći unutar opće države	270.000,00	450.000,00	270.000,00	270.000,00
363110	Tek.pomoći - JVP (upl.preko Grada Labina)	270.000,00	450.000,00	270.000,00	270.000,00
	Ukupno glava 2	4.945.000,00	6.398.000,00	3.245.000,00	3.145.000,00

Glava 3 Program planova , studija, projekata i podloga

3	Rashodi	3.295.000,00	3.067.000,00	2.200.000,00	2.600.000,00
32	Materijalni rashodi	3.295.000,00	3.067.000,00	2.200.000,00	2.600.000,00
323	Rashodi za usluge	3.295.000,00	3.067.000,00	2.200.000,00	2.600.000,00

SLUŽBENO GLASILO OPĆINE KRŠAN

03. lipnja 2004 .

Stranica 74 - Broj 06

Ekon. Klasifikacija	OPIS	Proračun 2004. godine	I. izmjene i dop. Proračuna 2004. godine	Plan proračuna 2005. godine	Plan proračuna 2006. godine
1	2	3	4	5	6
3237	<i>Intelektualne i osobne usluge</i>	3.295.000,00	3.067.000,00	2.200.000,00	2.600.000,00
3237501	Izmj.i dop.DPU Plomin Luka	120.000,00	120.000,00	0,00	0,00
3237502	Konzerv.studija detalj.plana uređenja Kršan	50.000,00	160.000,00	0,00	0,00
3237503	Program izgradnje ind.zone Kršan	50.000,00	0,00	0,00	0,00
3237504	Čepičko polje-program gospodarenja	0,00	0,00	0,00	0,00
3237505	Čepičko polje-program razvoja	0,00	0,00	0,00	0,00
3237506	Izmjene i dopune DPU trajekt.prist. i akvakultura	100.000,00	100.000,00	0,00	0,00
3237508	Projekt infrastruktr.Plomin-kanalizacija	70.000,00	70.000,00	0,00	0,00
3237512	Glavni i izvedbeni projekt sport.dvorane Potpićan	500.000,00	500.000,00	0,00	0,00
3237514	Idejni i glavni projekt kanalizacija Čepić	200.000,00	30.000,00	0,00	0,00
3237516	DPU i konz.podl. starogradska jezgra-Plomin	60.000,00	116.000,00	0,00	0,00
3237517	Idejno izvedb.projekt-mrtvačnica Plomin	25.000,00	25.000,00	0,00	0,00
3237518	Idejno izvedb.projekt-mrtvačnica Čepić	0,00	0,00	0,00	0,00
3237520	Vektorizacija KO Općine Kršan	0,00	130.000,00	0,00	0,00
3237527	Most Čepić Polje (preko Boljunčice)-projektna dokumentacija	20.000,00	0,00	0,00	0,00
3237528	Uređenje vodotoka Boljunčice-priprema projekta	20.000,00	20.000,00	0,00	0,00
3237529	UPU -progr.SUO i plan-Bači,Fratrja,Jurasi,Načinovići	1.500.000,00	800.000,00	700.000,00	0,00
3237530	Dvogod.plan i progr.mjera i izvješće unapr.stanja u prostoru	80.000,00	96.000,00	0,00	100.000,00
3237532	Izrada - katastar Čepić Polje -sporazum (DGU + OK)	0,00	0,00	500.000,00	1.500.000,00
3237533	UPU planovi-SUO	0,00	0,00	600.000,00	600.000,00
323755	Geodetske podloge i parc.elaborati	500.000,00	900.000,00	400.000,00	400.000,00
	<i>Ukupno glava 3</i>	3.295.000,00	3.067.000,00	2.200.000,00	2.600.000,00

Glava 4 *Program izgradnje objekata i uređaja komunalne infrastrukture*

4	Rashodi za nabavu nefinancijske imovine	5.400.000,00	14.572.000,00	8.360.000,00	6.680.000,00
42	Rashodi za nabavu proizvedene dugotrajne imovine	5.400.000,00	14.572.000,00	8.360.000,00	6.680.000,00
421	Građevinski objekti	5.400.000,00	14.572.000,00	8.360.000,00	6.680.000,00
4213	<i>Ceste, želj.i sl.građevinski objekti</i>	80.000,00	80.000,00	0,00	0,00
4213101	Infrastr.pristupni put, parkirališta i hodne staze (SRC)	0,00	0,00	0,00	0,00
4213901	Izgradnja autobusnih čekaonica	80.000,00	80.000,00	0,00	0,00
4214	<i>Ostali građevinski objekti</i>	5.320.000,00	14.492.000,00	8.360.000,00	6.680.000,00
4214101	Uređaj za pročišć.otpadnih voda - biodisk Plomin	0,00	77.000,00	0,00	0,00
4214102	Kanalizacija Plomin novi dio - investicija	400.000,00	100.000,00	300.000,00	0,00
4214103	Vodovod-Donadići (Paroni)-Brestova	100.000,00	100.000,00	100.000,00	4.180.000,00

SLUŽBENO GLASILO OPĆINE KRŠAN

Broj 9 - Stranica 75

05. listopada 2002.

Ekon. Klasifikacija	OPIS	Proračun 2004. godine	I. izmjene i dop. Proračuna 2004. godine	Plan proračuna 2005. godine	Plan proračuna 2006. godine
1	2	3	4	5	6
4214104	Kanalizacija Čepić	0,00	0,00	240.000,00	2.000.000,00
4214105	Rekonstr.i izgr. Vod.ogr.Zustovići i Blaškovići	0,00	300.000,00	0,00	0,00
42141305	Vodovod Plomin-Vidikovac-Donadići (Paroni)	2.800.000,00	12.000.000,00	4.660.000,00	0,00
4214201	Trajektno pristanište-infrastruktura (HEP)	0,00	0,00	0,00	0,00
4214202	Radovi na trajektnom pristaništu II (HEP)	1.120.000,00	1.500.000,00	300.000,00	0,00
4214203	Most Čepić Polje (preko Boljunčice)	0,00	315.000,00	0,00	0,00
4214204	Uređ. vodotoka Boljunčice-privez čamaca PL	0,00	0,00	1.960.000,00	500.000,00
421450	Sportski centar Pristav (SRC)	0,00	0,00	0,00	0,00
42149301	Izgradnja mrtvačnice - Čepić	0,00	0,00	0,00	0,00
42149303	Izgradnja mrtvačnice -mrtvačnica - Plomin	900.000,00	100.000,00	800.000,00	0,00
	Ukupno glava 4	5.400.000,00	14.572.000,00	8.360.000,00	6.680.000,00

Glava 5 Program adaptacije i održavanja poslovnih i stambenih objekata

3	Rashodi	1.200.000,00	1.111.000,00	1.150.000,00	1.650.000,00
32	Materijalni rashodi	1.200.000,00	1.111.000,00	1.150.000,00	1.650.000,00
323	Rashodi za usluge	1.200.000,00	1.111.000,00	1.150.000,00	1.650.000,00
3232	Usluge tekućeg i investicijskog održavanja	1.200.000,00	1.111.000,00	1.150.000,00	1.650.000,00
3232101	Održavanje stambenih građevina	50.000,00	50.000,00	50.000,00	50.000,00
3232102	Rekonstr.bivše škole Kožljak - za DVD	0,00	0,00	0,00	0,00
3232103	Rekonstr.-dogradnja svlačionice NK Plomin	0,00	0,00	0,00	0,00
3232104	Rekonstr.zgrade MO Šušnjeveca	200.000,00	0,00	400.000,00	0,00
3232105	Rekonstr.zgrade MO Čepić - Dom Čepić	200.000,00	450.000,00	0,00	0,00
3232106	Održavanje ostalih zgrada	100.000,00	100.000,00	0,00	0,00
3232107	Sanacija i obnova Kaštela Kršan	150.000,00	411.000,00	300.000,00	0,00
3232108	Usluge održavanja spomeničke baštine	100.000,00	100.000,00	0,00	0,00
3232109	Uređenje Plomina (spom.baština)	300.000,00	0,00	300.000,00	1.600.000,00
3232110	Sanacija crkve-Sv.Hadrijana	100.000,00	0,00	100.000,00	0,00
	Ukupno glava 5	1.200.000,00	1.111.000,00	1.150.000,00	1.650.000,00

Glava 6 Program javnih potreba u kulturi

3	Rashodi	202.000,00	202.000,00	202.000,00	202.000,00
38	Donacije i ostali rashodi	202.000,00	202.000,00	202.000,00	202.000,00
381	Tekuće donacije	202.000,00	202.000,00	202.000,00	202.000,00
3811	Tekuće donacije u novcu	202.000,00	202.000,00	202.000,00	202.000,00
38119	Ostale tekuće donacije	202.000,00	202.000,00	202.000,00	202.000,00
3811903	Tekuće donacije za kulturu -.KUD Zlatela	120.000,00	120.000,00	120.000,00	120.000,00
3811904	Tekuće donacije za kulturu - Povijesni Arhiv	12.000,00	12.000,00	12.000,00	12.000,00
3811905	Tekuće donacije za kulturu - ostalo	40.000,00	40.000,00	40.000,00	40.000,00
3811914	Tekuće donacije za Likovnu radionicu Točka	30.000,00	30.000,00	30.000,00	30.000,00
	Ukupno glava 6	202.000,00	202.000,00	202.000,00	202.000,00

SLUŽBENO GLASILO OPĆINE KRŠAN

03. lipnja 2004 .

Stranica 76 - Broj 06

Ekon. Klasifi- kacija	OPIS	Proračun 2004. godine	I. izmjene i dop. Proračuna 2004. godine	Plan proračuna 2005. godine	Plan proračuna 2006. godine
1	2	3	4	5	6

Glava 7 Program javnih potreba u sportu

3	Rashodi	754.000,00	754.000,00	754.000,00	754.000,00
38	Donacije i ostali rashodi	754.000,00	754.000,00	754.000,00	754.000,00
381	Tekuće donacije	754.000,00	754.000,00	754.000,00	754.000,00
3811	Tekuće donacije u novcu	754.000,00	754.000,00	754.000,00	754.000,00
38115	Tekuće donacije sportskim društvima	754.000,00	754.000,00	754.000,00	754.000,00
3811501	Tek.donacije sport.društ.NK Potpićan	170.000,00	170.000,00	170.000,00	170.000,00
3811502	Tek.donacije sport.društ.NK Čepić	145.000,00	145.000,00	145.000,00	145.000,00
3811503	Tek.donacije sport.društ.NK Plomin	145.000,00	145.000,00	145.000,00	145.000,00
3811504	Tek.donacije sport.društ. BK Učka	12.000,00	12.000,00	12.000,00	12.000,00
3811505	Tek.donacije sport.društ.BK "Stare staze" Kršan	15.000,00	15.000,00	15.000,00	15.000,00
3811506	Tek.donacije sport.društ. BK Potpićan	20.000,00	20.000,00	20.000,00	20.000,00
3811507	Tek.donacije sport.društ. strelj.društ. "Učka"- Šušnj.	40.000,00	40.000,00	40.000,00	40.000,00
3811508	Tek.donacije sport.društ.SRD "Plomin"	40.000,00	40.000,00	40.000,00	40.000,00
3811509	Tek.donacije sport.društ.bicikl.klub "Kršan"	30.000,00	30.000,00	30.000,00	30.000,00
3811510	Tek.donacije sport.društ.Udrugu konopaša	15.000,00	15.000,00	15.000,00	15.000,00
3811512	Tek.donacije sport.društ. BK Šušnjevića	12.000,00	12.000,00	12.000,00	12.000,00
3811513	Tek.donacije sport.društ. MNK Potpićan	60.000,00	60.000,00	60.000,00	60.000,00
3811511	Tek.donacije sport.društ.sportske namj.	50.000,00	50.000,00	50.000,00	50.000,00
	Ukupno glava 7	754.000,00	754.000,00	754.000,00	754.000,00

Glava 8 Program socijalne skrbi

3	Rashodi	898.700,00	898.700,00	899.000,00	899.000,00
37	Naknade građanima i kućanstvima iz zavoda i iz proračuna	856.700,00	856.700,00	857.000,00	857.000,00
372	Naknade građanima i kućanstvima iz proračuna	856.700,00	856.700,00	857.000,00	857.000,00
3721	Naknade građanima i kućanstvima u novcu	106.700,00	106.700,00	107.000,00	107.000,00
372120	Pomoć obiteljima i kućanstvima u novcu	70.000,00	70.000,00	70.000,00	70.000,00
372130	Pomoć inval.-savez HVIDR-e	6.000,00	6.000,00	6.000,00	6.000,00
372131	Pomoć inval.-organ. slijepih-Labin	3.000,00	3.000,00	3.000,00	3.000,00
372132	Pomoć inval.-org.ljudi oštećena sluha	1.500,00	1.500,00	1.500,00	1.500,00
372133	Pomoć inval.-Društvo mult. Skleroze	2.000,00	2.000,00	2.000,00	2.000,00
372134	Pomoć inval.-Društ.za pomoćment.ret.osob.	4.800,00	4.800,00	5.000,00	5.000,00
372135	Pomoć inval.-Društ.rod.osoba-smetnj.u razv.	1.500,00	1.500,00	1.500,00	1.500,00
372136	Pomoć -Društ.inval.cereb.i dj.paralize	11.400,00	11.400,00	11.500,00	11.500,00
372137	Pomoć.osobama-društ.civil.inval.DR	1.500,00	1.500,00	1.500,00	1.500,00
372138	Udruga dijaliziranih na listi čekanja	5.000,00	5.000,00	5.000,00	5.000,00
3722	Naknade građanima i kućanstvima u naravi	750.000,00	750.000,00	750.000,00	750.000,00

SLUŽBENO GLASILO OPĆINE KRŠAN

Broj 9 - Stranica 77

05. listopada 2002.

Ekon. Klasifikacija	OPIS	Proračun 2004. godine	I. izmjene i dop. Proračuna 2004. godine	Plan proračuna 2005. godine	Plan proračuna 2006. godine
1	2	3	4	5	6
372210	Sufinanciranje cijene prijevoza-učenika srednjih škola	50.000,00	50.000,00	50.000,00	50.000,00
372230	Pomoć obiteljima stanovanje i ostalo	250.000,00	250.000,00	250.000,00	250.000,00
372231	Pomoć obiteljima -odvoz smeća	310.000,00	310.000,00	310.000,00	310.000,00
372240	Prehrana-učenika osnovnih škola	30.000,00	30.000,00	30.000,00	30.000,00
372290	Pomoć starijim osobama	100.000,00	100.000,00	100.000,00	100.000,00
372291	Osiguranje učenika osnovnih škola	10.000,00	10.000,00	10.000,00	10.000,00
38	Donacije i ostali rashodi	42.000,00	42.000,00	42.000,00	42.000,00
381	Tekuće donacije	42.000,00	42.000,00	42.000,00	42.000,00
3811	Tekuće donacije u novcu	42.000,00	42.000,00	42.000,00	42.000,00
38114	Tekuće donacije udrugama građana i političkim strankama	42.000,00	42.000,00	42.000,00	42.000,00
381140	Tek.donac.-udruženje umirovlj.	10.000,00	10.000,00	10.000,00	10.000,00
381142	Tek.donac.-Klub liječenih alkohol.	2.000,00	2.000,00	2.000,00	2.000,00
3811902	Tekuće donacije organizaciji Crvenog Križa	30.000,00	30.000,00	30.000,00	30.000,00
	Ukupno glava 8	898.700,00	898.700,00	899.000,00	899.000,00

Glava 9 Program zdravstvene zaštite

3	Rashodi	90.000,00	90.000,00	90.000,00	112.000,00
32	Materijalni rashodi	40.000,00	40.000,00	40.000,00	42.000,00
323	Rashodi za usluge	40.000,00	40.000,00	40.000,00	42.000,00
3236	Zdravstvene i veterinarske usluge	40.000,00	40.000,00	40.000,00	42.000,00
32369	Ostale zdravstvene i veterinarske usluge	40.000,00	40.000,00	40.000,00	42.000,00
38	Donacije i ostali rashodi	50.000,00	50.000,00	50.000,00	70.000,00
381	Tekuće donacije	50.000,00	50.000,00	50.000,00	70.000,00
3811	Tekuće donacije u novcu	50.000,00	50.000,00	50.000,00	70.000,00
38111	Tekuće donacije zdravstvenim neprofitnim organizacijama	50.000,00	50.000,00	50.000,00	70.000,00
381110	Tek.donac.zdravstv.neprofitnim org.- ostalo	50.000,00	50.000,00	50.000,00	70.000,00
	Ukupno glava 9	90.000,00	90.000,00	90.000,00	112.000,00

Glava 10 Program osnovnog školskog obrazovanja i predškolskog odgoja

3	Rashodi	1.070.000,00	590.000,00	770.000,00	1.080.000,00
36	Pomoći dane u inozemstvo i unutar opće države	370.000,00	370.000,00	370.000,00	380.000,00
363	Pomoći unutar opće države	370.000,00	370.000,00	370.000,00	380.000,00
3631	Tekuće pomoći unutar opće države	370.000,00	370.000,00	370.000,00	380.000,00
363120	Ostale tekuće donacije Dj. Vrtić Pjerina Verbanac (upl.preko Grada Labina)	370.000,00	370.000,00	370.000,00	380.000,00
38	Donacije i ostali rashodi	600.000,00	120.000,00	300.000,00	600.000,00
381	Tekuće donacije	100.000,00	120.000,00	100.000,00	100.000,00
3811	Tekuće donacije u novcu	100.000,00	120.000,00	100.000,00	100.000,00

SLUŽBENO GLASILO OPĆINE KRŠAN

03. lipnja 2004.

Stranica 78 - Broj 06

Ekon. Klasifikacija	OPIS	Proračun 2004. godine	I. izmjene i dop. Proračuna 2004. godine	Plan proračuna 2005. godine	Plan proračuna 2006. godine
1	2	3	4	5	6
3811909	Tekuće donacije za školstvo	100.000,00	100.000,00	100.000,00	100.000,00
3811915	Preventivni i kreativni program za mlade i djecu	0,00	20.000,00	0,00	0,00
382	Kapitalne donacije	500.000,00	0,00	200.000,00	500.000,00
3822	Kapitalne donacije neprofitnim organizacijama	500.000,00	0,00	200.000,00	500.000,00
382251	Kapitalne donacije -školstvo	500.000,00	0,00	200.000,00	500.000,00
37	Naknade građanima i kućanstvima iz zavoda i iz proračuna	100.000,00	100.000,00	100.000,00	100.000,00
372	Naknade građanima i kućanstvima iz proračuna	100.000,00	100.000,00	100.000,00	100.000,00
3722	Naknade građanima i kućanstvima u naravi	100.000,00	100.000,00	100.000,00	100.000,00
372292	Potp.za djecu predškolskog odg.	100.000,00	100.000,00	100.000,00	100.000,00
	Ukupno glava 10	1.070.000,00	590.000,00	770.000,00	1.080.000,00

Glava 11 Program razvoja poljoprivrede

3	Rashodi	620.000,00	600.000,00	770.000,00	770.000,00
32	Materijalni rashodi	550.000,00	550.000,00	700.000,00	700.000,00
323	Rashodi za usluge	550.000,00	550.000,00	700.000,00	700.000,00
3237	Intelektualne i osobne usluge	550.000,00	550.000,00	700.000,00	700.000,00
3237531	Vođ.progr.gosp.polj.zemljištem, Poljopr.zadruga-poticaaji	550.000,00	550.000,00	700.000,00	700.000,00
38	Donacije i ostali rashodi	70.000,00	50.000,00	70.000,00	70.000,00
381	Tekuće donacije	70.000,00	50.000,00	70.000,00	70.000,00
3811	Tekuće donacije u novcu	70.000,00	50.000,00	70.000,00	70.000,00
38119	Ostale tekuće donacije	70.000,00	50.000,00	70.000,00	70.000,00
3811906	Tekuće donacije za poljoprivredu	50.000,00	50.000,00	50.000,00	50.000,00
3811908	Tekuće donacije poljopr.Udruhu Agrokršan	20.000,00	0,00	20.000,00	20.000,00
4	Rashodi za nabavu nefinancijske imovine	0,00	0,00	0,00	0,00
42	Rashodi za nabavu proizvedene dugotrajne imovine	0,00	0,00	0,00	0,00
421	Građevinski objekti	0,00	0,00	0,00	0,00
4212	Poslovni objekti	0,00	0,00	0,00	0,00
421290	Kompleks štala,skladišta i deh.sa prip.zemlj.na Čepičkom polju	0,00	0,00	0,00	0,00
	Ukupno glava 11	620.000,00	600.000,00	770.000,00	770.000,00

Glava 12 Naknade za rad predstavničkih i izvršnih tijela i mjesnih odbora

3	Rashodi	500.000,00	500.000,00	600.000,00	700.000,00
32	Materijalni rashodi	500.000,00	500.000,00	600.000,00	700.000,00
329	Ostali nespomenuti rashodi poslovanja	350.000,00	350.000,00	350.000,00	350.000,00
3291	Naknade za rad predstavničkih i izvršnih tijela, povjerenstava i slično	350.000,00	350.000,00	350.000,00	350.000,00
329110	Nakn.čl.predstavničkih i izvršnih tijela - za rad pogl.i vijeća	30.000,00	30.000,00	30.000,00	30.000,00

SLUŽBENO GLASILO OPĆINE KRŠAN

Broj 9 - Stranica 79

05. listopada 2002.

Ekon. Klasifikacija	OPIS	Proračun 2004. godine	I. izmjene i dop. Proračuna 2004. godine	Plan proračuna 2005. godine	Plan proračuna 2006. godine
1	2	3	4	5	6
329111	Nakn. čl. predstavničkih i izvršnih tijela - nakn. za pogl.-bruto	220.000,00	220.000,00	220.000,00	220.000,00
329991	Rashodi - za prigodne svečanosti za Mjesne odbore	100.000,00	100.000,00	100.000,00	100.000,00
323	Rashodi za usluge	150.000,00	150.000,00	250.000,00	350.000,00
3232	Usluge tekućeg i investicijskog održavanja	150.000,00	150.000,00	250.000,00	350.000,00
32329609	Tek. i investic. održavanja na području Mjesnih odbora	150.000,00	150.000,00	250.000,00	350.000,00
	Ukupno glava 12	500.000,00	500.000,00	600.000,00	700.000,00

Glava 13 *Rashodi za Vijeće nacionalne manjine Bošnjaka*

3	Rashodi	50.000,00	50.000,00	50.000,00	50.000,00
32	Materijalni rashodi	0,00	0,00	0,00	0,00
329	Ostali nespomenuti rashodi poslovanja	0,00	0,00	0,00	0,00
329190	Ostali troškovi-Bošnjačka manjina	0,00	0,00	0,00	0,00
38	Donacije i ostali rashodi	50.000,00	50.000,00	50.000,00	50.000,00
381	Tekuće donacije	50.000,00	50.000,00	50.000,00	50.000,00
3811	Tekuće donacije u novcu	50.000,00	50.000,00	50.000,00	50.000,00
381131	Tek. donacija-VNM Bošnjaka	50.000,00	50.000,00	50.000,00	50.000,00
	Ukupno glava 13	50.000,00	50.000,00	50.000,00	50.000,00

Glava 14 *Tekuće donacije udrugama i ostalim neprofitnim organizacijama*

3	Rashodi	712.000,00	712.000,00	712.000,00	712.000,00
38	Donacije i ostali rashodi	712.000,00	712.000,00	712.000,00	712.000,00
381	Tekuće donacije	712.000,00	712.000,00	712.000,00	712.000,00
3811	Tekuće donacije u novcu	712.000,00	712.000,00	712.000,00	712.000,00
38113	Tekuće donacije nacionalnim zajednicama i manjinama	0,00	0,00	0,00	0,00
381130	Tek. donacija-Zajednica Talijana	0,00	0,00	0,00	0,00
38114	Tekuće donacije udrugama građana i političkim strankama	102.000,00	102.000,00	102.000,00	102.000,00
381141	Tek. donac.- Savez antif. boraca Lab.	5.000,00	5.000,00	5.000,00	5.000,00
381143	Tek. donac.- Klub studen. Istre	2.000,00	2.000,00	2.000,00	2.000,00
381144	Tek. donac.- Udrug. Hrv. dragov. DR	5.000,00	5.000,00	5.000,00	5.000,00
381145	Donacije ostalim udrugama	30.000,00	30.000,00	30.000,00	30.000,00
381146	Tek. donac.- političke stranke	60.000,00	60.000,00	60.000,00	60.000,00
38119	Ostale tekuće donacije	610.000,00	610.000,00	610.000,00	610.000,00
3811907	Tekuće donacije poticanje poduzetništva	300.000,00	300.000,00	300.000,00	300.000,00
3811910	Tekuće donacije. izvanproračunskim korisnicima	100.000,00	100.000,00	100.000,00	100.000,00
3811911	Tekuće donacije za turističku zajednicu	150.000,00	150.000,00	150.000,00	150.000,00
3811912	Tekuće donacije za Park prirode Učka	60.000,00	60.000,00	60.000,00	60.000,00
	Ukupno glava 14	712.000,00	712.000,00	712.000,00	712.000,00

	SVEUKUPNO RASHODI I IZDACI	24.030.700,00	33.938.700,00	24.236.000,00	24.028.000,00
--	-----------------------------------	----------------------	----------------------	----------------------	----------------------

SLUŽBENO GLASILO OPĆINE KRŠAN

03. lipnja 2004.

Stranica 80 - Broj 06

Članak 4.

Ova će se Odluka objaviti u "Službenom glasilu Općine Kršan", te stupa na snagu danom objave.

OPĆINSKO VIJEĆE OPĆINE KRŠAN

Klasa: 021-05/04-01/4
Ur.broj: 2144/04-05-04-8
Kršan, 02.06.2004.

Predsjednik
Općinskog vijeća

Zdravko Vidak, v.r.

13.

Na temelju članka 6. stavka 1. Zakona o proračunu ("Narodne novine" broj 96/03), te članka 18. Statuta Općine Kršan ("Službeno glasilo Općine Kršan" br. 5/01 i 7/02), Općinsko vijeće Općine Kršan je na sjednici održanoj dana 02. 06. 2004. godine donijelo

ODLUKU

o I. izmjenama i dopunama Odluke o izvršavanju Proračuna Općine Kršan za 2004.godinu

Članak 1.

U Odluci o izvršavanju Proračuna Općine Kršan za 2004.godinu (Službeno glasilo Općine Kršan br.10/03) članak 9. mijenja se i glasi:

Općina Kršan se u 2004.godini dugoročno zadužuje isključivo za program kapitalnog ulaganja u vodoopskrbu (izgradnja vodovoda Plomin-Vidikovac-Donadići) i to do iznosa od 12.000.000,00 kn, utvrđenog u računu financiranja Proračuna Općine Kršan za 2004.godinu.

Kod zaduživanja iz 1. stavka ovog članka, ukupno zaduženje po kreditima Općine Kršan na kraju 2004. godine iznosilo bi:

- novi kredit	12.000.000,00 kn
- postojeći kredit	825.000,00 kn
Ukupno	12.825.000,00 kn,00 kn

Odluku o zaduživanju donosi Općinsko vijeće sukladno pozitivnim propisima.

Članak 2.

Ova će se Odluka objaviti u "Službenom glasilu Općine Kršan", te stupa na snagu danom objave.

OPĆINSKO VIJEĆE OPĆINE KRŠAN

Klasa: 021-05/04-01/4
Ur. broj: 2144/04-05-04-9
Kršan, 02.06.2004.

Predsjednik
Općinskog vijeća

Zdravko Vidak, v.r.

14.

Na temelju članka 4.st.11. i članka 37. Zakona o proračunu ("Narodne novine" br. 96/03.), članka 35. Zakona o lokalnoj i područnoj (regionalnoj) samoupravi ("Narodne novine" broj 33/01, 60/01.), članka 10. Pravilnika o postupku zaduživanja jedinica lokalne i područne (regionalne) samouprave i davanju jamstva jedinica područne (regionalne) samouprave ("Narodne novine" br. 55/04.), Programa mjera za unapređenje stanja u prostoru Općine Kršan za razdoblje 2004. – 2005. godine i članka 18. Statuta Općine Kršan ("Službeno glasilo Općine Kršan" br. 5/01, 7/02.), Općinsko vijeće Općine Kršan je na sjednici održanoj dana 02. lipnja 2004. godine donijelo

ODLUKU

o kapitalnom projektu - investiciji Općine Kršan

Članak 1.

Ovom se Odlukom prihvaća kapitalni projekt - investicija Općine Kršan: izgradnja vodovoda na trasi Plomin – Vidikovac - Donadići (Paroni) u vrijednosti od 16.652.671,82 kuna.

Kapitalni projekt iz st.1. ovog članka razvojni je projekt Općine Kršan, a izgradnja istog odvijat će se tijekom 2004. i 2005. godine.

Članak 2.

Izgradnja vodovoda na trasi Plomin – Vidikovac - Donadići (Paroni) obuhvaća radove prema Investicijskom projektu, i to:

SLUŽBENO GLASILO OPĆINE KRŠAN

Broj 9 - Stranica 81

05. listopada 2002.

Red. br.	Opis	Vrijednost kn
I.	Rekonstrukcija crpne stanice Plomin	1.587.346,66
II.	Novi tlačni cjevovod od nove VS Vidikovac II	4.562.376,66
III.	Gravitacijski transportni cjevovod od nove VS Vidikovac II do naselja Donadići	10.652.671,82
SVEUKUPNO :		16.652.671,82

Članak 3.

Financiranje izgradnje vodovoda Plomin – Vidikovac - Donadići (Paroni) osigurava se iz:

IZVOR	VRIJEDNOST kn	%	
1. Vlastita sredstva	4.652.671,82	28	u 2005. godini
2. Kredit Banke	12.000.000,00	72	u 2004. g. (na 10god. uz početak od 1 god.)

Članak 4.

Ova Odluka stupa na snagu danom objave u "Službenom glasilu Općine Kršan".

OPĆINSKO VIJEĆE OPĆINE KRŠAN

Klasa: 021-05/04-01/4
Ur.broj: 2144/04-05-04-11
Kršan, 02. lipnja 2004.

Predsjednik
Općinskog vijeća

Zdravko Vidak, v.r.

S a d r Ź a j

Akti Općinskog poglavarstva

Red.br.	Stranica
3. Plan motrenja, čuvanja i ophodnje	38

Akti Općinskog vijeća

Red.br.	Stranica
7. Zaključak o prihvaćanju Izvješća o stanju u prostoru Općine Kršan za 2002. i 2003. godinu	39
8. Program mjera za unapređenje stanja u prostoru Općine Kršan 2004. – 2005.....	58
9. Rješenje o izboru predsjednika Općinskog vijeća Općine Kršan	63
10. Rješenje o prestanku obnašanja dužnosti potpredsjednika Općinskog vijeća Općine Kršan	63
11. Rješenje o izboru potpredsjednika Općinskog vijeća Općine Kršan ...	64
12. I. izmjene i dopune Proračuna Općine Kršan za 2004. godinu	64
13. Odluka o I. izmjenama i dopunama Odluke o izvršavanju Proračuna Općine Kršan za 2004. godinu	80
14. Odluka o kapitalnom projektu – investiciji Općine Kršan	80